

Informe 11/2000-B

**Análisis de las cuentas
generales de los municipios**

Ejercicio 1998



**Sindicatura de Comptes
de Catalunya**



Sindicatura de Comptes
de Catalunya

El secretari general

JOSEP RAMON DUESO PARATGE, Secretario General de la Sindicatura de Cuentas de Cataluña,

C E R T I F I C O:

Que el día 22 de enero de 2001 el proyecto de informe núm. 11/2000-B correspondiente al Análisis de las Cuentas generales de los municipios, ejercicio 1998, fue entregado al Síndico Mayor para su inclusión en el orden del día del siguiente Pleno de la Sindicatura de Cuentas de Cataluña.

Que el día 30 de enero de 2001, reunido el Pleno de la Sindicatura de Cuentas, bajo la presidencia del Síndico Mayor, Iltre. Sr. D. Ferran Termes Anglès, con la asistencia de los síndicos Sres. D. Jacint Ros Hombravella, D. Josep M. Carreras Puigdengolas, y D. Jordi Petit Fontserè, actuando como secretario el Secretario General de la Sindicatura, Sr. D. Josep Ramon Dueso Paratge, y como ponente el Síndico Sr. D. Josep M. Carreras Puigdengolas, con deliberación previa, se acordó aprobar el informe de fiscalización 11/2000-B relativo al Análisis de las Cuentas generales de los municipios, ejercicio 1998.

Y para que así conste y tenga los efectos que correspondan, firmo este certificado, con el visto bueno del Síndico Mayor.

Barcelona, 12 de febrero de 2001

[Firma]

[Firma]

Vº Bº

El Síndico Mayor



ÍNDICE

ABREVIACIONES.....	9
1. INTRODUCCIÓN	11
1.1. OBJETIVOS Y ALCANCE	11
1.2. METODOLOGÍA	12
2. RESULTADOS DEL ANÁLISIS.....	13
2.1. LIQUIDACIÓN PRESUPUESTARIA	14
2.1.1. Presupuestos iniciales	14
2.1.2. Modificaciones presupuestarias	14
2.1.3. Ejecución del presupuesto	15
2.1.4. Pendiente de cobro y de pago	15
2.2. RESULTADO PRESUPUESTARIO Y SU AJUSTE	16
2.3. LIQUIDACIÓN DE PRESUPUESTOS CERRADOS	18
2.4. ESTADO DE TESORERÍA.....	19
2.5. REMANENTE DE TESORERÍA.....	21
2.5.1. Estimación del Remanente de tesorería.....	23
2.5.2. Infravaloración del dudoso cobro	35
2.6. BALANCE DE SITUACIÓN	37
2.7. CUENTA DE RESULTADOS.....	39
2.8. ESTADO DE LA DEUDA.....	39
2.9. ACUMULACIÓN DE INCIDENCIAS	40
2.10. INDICADORES Y RATIOS	41
2.10.1. Datos agregados dentro del mismo ejercicio	44
2.10.2. Datos agregados y estimados dentro del mismo ejercicio.....	46
2.10.3. Tendencias en los últimos ejercicios.....	46
3. CONCLUSIONES	51
3.1. OBSERVACIONES	51
3.2. RECOMENDACIONES	56
4. ANEXOS.....	60
4.1. AYUNTAMIENTOS QUE PRESENTAN EL PRESUPUESTO INICIAL CON DÉFICIT	60
4.2. AYUNTAMIENTOS CON PRESUPUESTO DEFINITIVO DE GASTOS SUPERIOR AL DE INGRESOS.....	60

4.3.	AYUNTAMIENTOS QUE PRESENTAN OBLIGACIONES RECONOCIDAS SUPERIORES AL PRESUPUESTO DEFINITIVO DE GASTOS.....	61
4.4.	AYUNTAMIENTOS QUE PRESENTAN DIFERENCIAS ENTRE LOS DERECHOS RECONOCIDOS NETOS QUE CONSTAN EN LA LIQUIDACIÓN PRESUPUESTARIA Y LOS QUE CONSTAN EN EL RESULTADO PRESUPUESTARIO AJUSTADO	62
4.5.	AYUNTAMIENTOS QUE PRESENTAN DIFERENCIAS ENTRE LAS OBLIGACIONES RECONOCIDAS NETAS QUE CONSTAN EN LA LIQUIDACIÓN PRESUPUESTARIA Y LAS QUE CONSTAN EN EL RESULTADO PRESUPUESTARIO AJUSTADO	63
4.6.	AYUNTAMIENTOS QUE PRESENTAN DESVIACIONES NEGATIVAS DE FINANCIACIÓN AJUSTADAS CON SIGNO CONTRARIO EN EL RESULTADO PRESUPUESTARIO AJUSTADO	63
4.7.	AYUNTAMIENTOS QUE PRESENTAN EN EL AJUSTE DEL RESULTADO PRESUPUESTARIO GASTOS FINANCIADOS CON REMANENTE DE TESORERÍA Y NO PRESENTAN MODIFICACIÓN EN LA PREVISIÓN DE INGRESOS DEL CAPÍTULO 8.....	63
4.8.	AYUNTAMIENTOS QUE PRESENTAN DERECHOS PENDIENTES DE COBRO NEGATIVOS A NIVEL DE EJERCICIO EN LA LIQUIDACIÓN DE PRESUPUESTOS CERRADOS.....	64
4.9.	AYUNTAMIENTOS QUE PRESENTAN OBLIGACIONES PENDIENTES DE PAGO NEGATIVAS A NIVEL DE EJERCICIO EN LA LIQUIDACIÓN DE PRESUPUESTOS CERRADOS.....	64
4.10.	AYUNTAMIENTOS QUE PRESENTAN DIFERENCIAS ENTRE LA SUMA DEL SALDO DE LOS DEUDORES PENDIENTES DE COBRO DEL PRESUPUESTO CORRIENTE Y DE PRESUPUESTOS CERRADOS AL FINAL DEL EJERCICIO ANTERIOR Y EL SALDO DE LOS DEUDORES PENDIENTES DE COBRO DE PRESUPUESTOS CERRADOS AL INICIO DEL EJERCICIO CORRIENTE	64
4.11.	AYUNTAMIENTOS QUE PRESENTAN DIFERENCIAS ENTRE LA SUMA DEL SALDO DE LOS ACREEDORES PENDIENTES DE PAGO DEL PRESUPUESTO CORRIENTE Y DE PRESUPUESTOS CERRADOS AL FINAL DEL EJERCICIO ANTERIOR Y EL SALDO DE LOS ACREEDORES PENDIENTES DE PAGO DE PRESUPUESTOS CERRADOS AL INICIO DEL EJERCICIO CORRIENTE	67
4.12.	AYUNTAMIENTOS QUE PRESENTAN DIFERENCIAS ENTRE LAS RECTIFICACIONES NETAS QUE CONSTAN EN LA LIQUIDACIÓN DE PRESUPUESTOS CERRADOS Y EL SALDO DE LAS MODIFICACIONES DE DERECHOS Y/O OBLIGACIONES DE PRESUPUESTOS CERRADOS DE LA CUENTA DE RESULTADOS	70
4.13.	AYUNTAMIENTOS QUE PRESENTAN DESEQUILIBRIO ENTRE EL DEBE Y EL HABER EN EL ESTADO DE TESORERÍA	75
4.14.	AYUNTAMIENTOS QUE PRESENTAN COBROS IMPUTADOS A ALGÚN CONCEPTO NO PREVISTO EN LA ICAL EN EL ESTADO DE TESORERÍA	76
4.15.	AYUNTAMIENTOS QUE PRESENTAN PAGOS IMPUTADOS A ALGÚN CONCEPTO NO PREVISTO EN LA ICAL EN EL ESTADO DE TESORERÍA	79

4.16. AYUNTAMIENTOS QUE PRESENTAN DIFERENCIAS ENTRE LOS COBROS Y LOS PAGOS EN CONCEPTO DE MOVIMIENTOS INTERNOS DE TESORERÍA (588) QUE CONSTAN EN EL ESTADO DE TESORERÍA	82
4.17. AYUNTAMIENTOS QUE PRESENTAN DIFERENCIAS ENTRE LAS EXISTENCIAS FINALES DEL ESTADO DE TESORERÍA A 31.12.1997 Y LAS EXISTENCIAS INICIALES QUE CONSTAN EN EL ESTADO DE TESORERÍA A 1.1.1998.....	82
4.18. AYUNTAMIENTOS QUE PRESENTAN DIFERENCIAS ENTRE LOS DEUDORES DE PRESUPUESTO CORRIENTE QUE CONSTAN EN EL REMANENTE DE TESORERÍA, EL PENDIENTE DE COBRO DE LA LIQUIDACIÓN PRESUPUESTARIA O LOS DEUDORES CORRIENTES QUE CONSTAN EN EL BALANCE DE SITUACIÓN.....	83
4.19. AYUNTAMIENTOS QUE PRESENTAN DIFERENCIAS ENTRE LOS DEUDORES DE PRESUPUESTOS CERRADOS QUE CONSTAN EN EL REMANENTE DE TESORERÍA, EL PENDIENTE DE COBRO DE LA LIQUIDACIÓN DE PRESUPUESTOS CERRADOS O LOS DEUDORES DE PRESUPUESTOS CERRADOS QUE CONSTAN EN EL BALANCE DE SITUACIÓN	84
4.20. AYUNTAMIENTOS QUE PRESENTAN DIFERENCIAS ENTRE LOS ACREEDORES PENDIENTES A FINAL DEL EJERCICIO QUE CONSTAN EN EL REMANENTE DE TESORERÍA, EL PENDIENTE DE PAGO DE LA LIQUIDACIÓN PRESUPUESTARIA DEL EJERCICIO CORRIENTE Y DE PRESUPUESTOS CERRADOS O LOS ACREEDORES QUE CONSTAN EN EL BALANCE DE SITUACIÓN	85
4.21. AYUNTAMIENTOS QUE PRESENTAN EL SALDO DE DEUDORES POR OPERACIONES NO PRESUPUESTARIAS NEGATIVO EN EL REMANENTE DE TESORERÍA.....	86
4.22. AYUNTAMIENTOS QUE PRESENTAN EL SALDO DE ACREEDORES POR OPERACIONES NO PRESUPUESTARIAS NEGATIVO EN EL REMANENTE DE TESORERÍA.....	86
4.23. AYUNTAMIENTOS QUE PRESENTAN COBROS PENDIENTES DE APLICACIÓN DEFINITIVA NEGATIVOS EN EL REMANENTE DE TESORERÍA.....	87
4.24. AYUNTAMIENTOS QUE PRESENTAN PAGOS PENDIENTES DE APLICACIÓN DEFINITIVA NEGATIVOS EN EL REMANENTE DE TESORERÍA.....	87
4.25. AYUNTAMIENTOS QUE PRESENTAN FONDOS LÍQUIDOS NEGATIVOS EN EL REMANENTE DE TESORERÍA.....	87
4.26. AYUNTAMIENTOS QUE PRESENTAN REMANENTE DE TESORERÍA PARA GASTOS GENERALES NEGATIVO.....	88
4.27. AYUNTAMIENTOS QUE NO PRESENTAN ESTIMACIÓN DE DUDOSO COBRO EN EL REMANENTE DE TESORERÍA	90
4.28. AYUNTAMIENTOS QUE PRESENTAN DIFERENCIAS ENTRE EL ACTIVO Y EL PASIVO DEL BALANCE DE SITUACIÓN	94
4.29. AYUNTAMIENTOS QUE PRESENTAN DIFERENCIAS EN LOS CUENTAS DE CONTROL PRESUPUESTARIO DEL BALANCE DE SITUACIÓN	94

4.30. AYUNTAMIENTOS QUE PRESENTAN DIFERENCIAS EN LAS CUENTAS DE ORDEN DEL BALANCE DE SITUACIÓN	95
4.31. AYUNTAMIENTOS QUE PRESENTAN SALDO DE INMOVILIZADO MATERIAL EN EL BALANCE DE SITUACIÓN Y NO AMORTIZACIÓN ACUMULADA	95
4.32. AYUNTAMIENTOS QUE PRESENTAN SALDO DE INMOVILIZADO INMATERIAL EN EL BALANCE DE SITUACIÓN Y NO AMORTIZACIÓN ACUMULADA	100
4.33. AYUNTAMIENTOS QUE PRESENTAN SALDO EN LA CUENTA 58 EN EL BALANCE DE SITUACIÓN	103
4.34. AYUNTAMIENTOS QUE PRESENTAN INMOVILIZADO EN EL BALANCE DE SITUACIÓN Y NO DOTACIÓN PARA AMORTIZACIÓN	104
4.35. AYUNTAMIENTOS QUE PRESENTAN IMPORTES IMPUTADOS EN EL SUBGRUPO 60 (COMPRAS)	109
4.36. AYUNTAMIENTOS QUE PRESENTAN IMPORTES IMPUTADOS EN EL SUBGRUPO 75 (SUBVENCIONES DE EXPLOTACIÓN)	110
4.37. AYUNTAMIENTOS QUE PRESENTAN INCONSISTENCIA ENTRE LAS DEUDAS A LARGO PLAZO DEL ESTADO DE LA DEUDA Y LAS QUE CONSTAN EN EL BALANCE DE SITUACIÓN	112
4.38. INCIDENCIAS PRESENTADAS POR LOS AYUNTAMIENTOS	113
4.39. INDICADORES PRESUPUESTARIOS Y RATIOS FINANCIEROS DE LOS AYUNTAMIENTOS.....	136

ABREVIACIONES

BS	Balance de situación
CR	Cuenta de resultados
ED	Estado de la deuda
ET	Estado de tesorería
ICAL	Instrucción de contabilidad para la Administración local, aprobada mediante la Orden (Ministerio de Economía y Hacienda) de 17 de julio de 1990
ICALS	Instrucción de contabilidad del tratamiento especial simplificado para entidades locales de ámbito territorial con población inferior a 5.000 habitantes, aprobada mediante la Orden (Ministerio de Economía y Hacienda) de 17 de julio de 1990
LMRLC	Ley 8/1987, de 15 de abril, municipal y de régimen local de Cataluña
LP	Liquidación presupuestaria
LRHL	Ley 39/1988, de 28 de diciembre, reguladora de las haciendas locales
LC	Liquidación de presupuestos cerrados
MPTA	Millones de pesetas
mPTA	Miles de pesetas
RP	Resultado presupuestario
RT	Remanente de tesorería

1. INTRODUCCIÓN

De acuerdo con el artículo 9.2 de la Ley 6/1984, de 5 de marzo, de la Sindicatura de Cuentas, este organismo debe formar y debe unir la Cuenta general de las corporaciones locales que integran el sector público de Cataluña, para que pueda ser conocida por el Parlamento. Con esta finalidad, por lo tanto, la Sindicatura elaboró el informe 2/1999 de la Cuenta general de las corporaciones locales, correspondiente al ejercicio de 1998.

El presente informe constituye un complemento de aquél y ofrece los resultados del análisis que la Sindicatura efectúa de las cuentas municipales recibidas, en cumplimiento del artículo 193 de la Ley 39/88, de 28 de diciembre, reguladora de las haciendas locales (LRHL).

1.1. OBJETIVOS Y ALCANCE

En este apartado se incluyen los objetivos establecidos y el alcance contemplado en el informe, que son los que se indican a continuación.

Objetivos

El objetivo de este Informe es analizar si los datos numéricos presentados por los municipios en los estados contables que forman la Cuenta general, cuadran y son consistentes entre sí.

Es importante resaltar que no se hace una fiscalización completa de las cuentas rendidas, siguiendo normas y procedimientos de fiscalización del sector público generalmente aceptados, sino que se realiza una revisión limitada de dichas cuentas extrayendo las incidencias y formulando observaciones y recomendaciones sobre ellas.

Las incidencias que constan en este Informe han sido comunicadas a cada corporación local para que las tenga en consideración y, si procede, las enmiende y corrija, de modo que mejore el reflejo de la información contable, en los años posteriores al ejercicio objeto del Informe. Éste es el principal objetivo del presente informe.

Alcance

El tratamiento de la Cuenta general para el ejercicio de 1998 se ha hecho conforme a las Reglas 416 y 425 de la Orden de 17 de julio de 1990 del Ministerio de Economía y Hacienda, por la que se aprueba la Instrucción de contabilidad para la Administración local (ICAL), y las Reglas 230 y 237 de la

Instrucción de contabilidad del tratamiento especial simplificado para entidades locales de ámbito territorial con población inferior a 5.000 habitantes (ICALS), aprobada por la Orden de 17 de julio de 1990, y que se basa en las cuentas y los estados siguientes:

- Liquidación presupuestaria (LP)
- Resultado presupuestario (RP)
- Liquidación de presupuestos cerrados (LC)
- Estado de tesorería (ET)
- Remanente de tesorería (RT)
- Balance de situación (BS)
- Cuenta de resultados (CR)
- Estado de la deuda (ED)

Las cuentas, referidas a 31 de diciembre de 1998, que se analizan en este Informe son las correspondientes a aquellos ayuntamientos que han rendido a la Sindicatura antes del 31 de diciembre de 1999 alguna de las cuentas mencionadas, independientemente de las cuentas de sus entes dependientes (organismos autónomos y sociedades mercantiles). Su cuantificación es la siguiente:

Cuenta	Número de cuentas rendidas	% de cumplimiento
Liquidación presupuestaria	801	85
Resultado presupuestario	801	85
Liquidación de presupuestos cerrados	792	84
Estado de tesorería	788	83
Remanente de tesorería	802	85
Balance de situación	796	84
Cuenta de resultados	790	84
Estado de la deuda	146	91

1.2. METODOLOGÍA

La documentación que se ha usado para formar la Cuenta general de 1998 ha sido sometida a diferentes validaciones mediante procedimientos informáticos. Estas validaciones son de tres tipos y persiguen objetivos diferentes:

- validaciones para verificar que consta toda la documentación necesaria,
- validaciones orientadas a detectar errores contables y verificar la consistencia entre los datos de diferentes estados de un mismo ejercicio, y

- validaciones orientadas a verificar la consistencia entre datos del ejercicio de 1998 y el inmediato anterior.

Como resultado de todo el proceso, se ha obtenido para cada entidad local que había enviado cuentas una relación de incidencias, que, en la mayoría de los casos, se trataban de errores contables o de inconsistencia entre los datos.

Para el ejercicio 1998 se han revisado las 65 incidencias que ya habían sido definidas para el ejercicio anterior, clasificadas de la siguiente forma:

- a) Total de incidencias relativas a cada estado individual: 43
 - Incidencias relativas a la LP: 6
 - Incidencias relativas al RP: 2
 - Incidencias relativas a LC: 0
 - Incidencias relativas al ET: 6
 - Incidencias relativas al RT: 5
 - Incidencias relativas al BS: 16
 - Incidencias relativas a la CR: 6
 - Incidencias relativas al ED: 2
- b) Incidencias relativas al cruce de los datos de dos o más estados: 19
- c) Incidencias relativas a validar la correspondencia de los datos a 1 de enero de 1998 con los del final del ejercicio inmediatamente anterior: 3

Además, se ha comprobado que todos los saldos de cada una de las cuentas y los estados anuales consten con el signo correcto según su naturaleza, así como que todos los importes consignados en las diferentes cuentas consten también con el signo correcto. Finalmente también se ha verificado la corrección de todos los cálculos aritméticos. Todas estas validaciones hacen que el número de incidencias que revisa la Sindicatura supere actualmente el centenar.

2. RESULTADOS DEL ANÁLISIS

Este apartado es el que incluye los resultados del trabajo efectuado en relación con el análisis de las cuentas. En los apartados 2.1 a 2.8 se analizan para cada una de las cuentas o estados considerados a efectos de la elaboración del presente informe (Liquidación presupuestaria, Resultado presupuestario, Liquidación de presupuestos cerrados, Estado de tesorería, Remanente de tesorería, Balance de situación y Cuenta de resultados), aquellas incidencias que los ayuntamientos presentan con mayor frecuencia.

Además, para el caso particular del Remanente de tesorería (apartado 2.5), se ha realizado una estimación de las cifras globales tanto del Remanente de tesorería total como de los saldos de la dotación de deudores de dudoso cobro del conjunto de municipios de Cataluña.

En el apartado 2.9 consta un resumen de las principales incidencias observadas en el transcurso del trabajo. Finalmente, en el apartado 2.10 se facilita una información adicional relativa a indicadores presupuestarios y ratios financieros.

2.1. LIQUIDACIÓN PRESUPUESTARIA

2.1.1. Presupuestos iniciales

En el análisis de las liquidaciones presupuestarias se observa una disfunción de tipo legal, ya apuntada en los informes de la Cuenta general de las corporaciones locales de ejercicios anteriores, y hace referencia al hecho de que, de acuerdo con el artículo 146.4 de la LRHL, cada uno de los presupuestos que se integran en el Presupuesto general tiene que haber sido aprobado sin déficit inicial.

A partir de la Liquidación presupuestaria se puede afirmar que este artículo de la Ley no tiene su correcto reflejo en los ayuntamientos de Sant Carles de la Ràpita, Vielha e Mijaran, Cervelló y Vinebre, que figuran en el anexo 4.1 del Informe.

Esta incidencia se produce, en algunos casos, por la incorrección en la contabilización de la apertura del presupuesto al considerar las incorporaciones de remanentes de crédito como créditos iniciales, cuando se trata de una modificación presupuestaria más.

2.1.2. Modificaciones presupuestarias

El presupuesto definitivo resultante de la modificación de las previsiones iniciales también deberá presentar equilibrio o superávit. El anexo 4.2 muestra aquellos ayuntamientos que presentan el presupuesto definitivo de gastos superior al presupuesto definitivo de ingresos, ya sea por alguna incorrección contable en la contabilización de las modificaciones presupuestarias o por el mantenimiento de las incorrecciones ya detectadas en la contabilización de la apertura del presupuesto.

Los municipios en los que se presentan las mayores diferencias entre las previsiones definitivas de ingresos y las de gastos son, por orden decreciente del importe de la diferencia: Sabadell, Banyoles, Sant Pere de Ribes, Sant Cugat del Vallès y Cervelló.

2.1.3. Ejecución del presupuesto

El tratamiento, por parte de la Sindicatura, de los datos relativos a la ejecución del presupuesto a nivel de capítulo, extraídos directamente de las cuentas que los propios ayuntamientos han presentado, permite detectar, como en ejercicios anteriores, que se continúa incumpliendo el principio presupuestario de especialidad cuantitativa que se debería mantener considerando el carácter limitativo y vinculante de los créditos autorizados.

Este hecho, cuando se da, comporta la vulneración de una norma con rango de ley. En este caso se vulnera la LRHL (artículo 153.2) y se incumple el Real decreto 500/1990, de 20 de abril, por el que se desarrolla el capítulo 1.º del título 6.º de la LRHL en materia de presupuestos (artículos 27.1, 28 y 29).

En el anexo 4.3 constan aquellos ayuntamientos que presentan excesos de obligaciones reconocidas en algún capítulo respecto a los créditos definitivamente aprobados. Los ayuntamientos que presentan unas mayores cantidades sobrepasadas han sido, ordenados según cifras decrecientes, los siguientes: Lliçà d'Amunt, Tàrraga, Navarces, Cardona y Vallbona de les Monges.

Algunos de estos ayuntamientos ya presentaban ese comportamiento en la ejecución del presupuesto correspondiente a ejercicios anteriores. Los ayuntamientos de Bescanó, Els Omells de na Gaià, Tàrraga y Vallbona de les Monges son los máximos exponentes de esta repetida situación.

2.1.4. Pendiente de cobro y de pago

El total del pendiente de cobro que se desprende de la Liquidación presupuestaria rendida por los ayuntamientos no siempre se corresponde con lo que debería constar por el mismo concepto en el Remanente de tesorería y en el Balance de situación. Lo mismo sucede en algunos casos por lo que respecta al pendiente de pago.

Dichas incorrecciones incumplen las normas previstas por la ICAL para la determinación de los saldos deudores o acreedores pendientes a final de año, y hacen que se produzcan inconsistencias entre los diversos estados en los que aparece esta información y que esas incorrecciones se repitan en la apertura de la contabilidad del ejercicio siguiente.

Las probables causas de esas dos incidencias se encuentran en la incorrecta regularización de los derechos anulados¹, con respecto a los saldos deudores o, en el caso de los saldos acreedores, de los reintegros de gasto².

El anexo 4.18 muestra aquellos ayuntamientos que presentan diferencias entre el saldo de los deudores pendientes de cobro de alguno de los tres estados involucrados en los que deben constar tales saldos, es decir, la Liquidación presupuestaria del ejercicio, el Remanente de tesorería y el Balance de situación, indicando su importe en los diferentes estados.

Por otro lado, los ayuntamientos que presentan diferencias entre el saldo de los acreedores pendientes de pago de la Liquidación presupuestaria, los de los acreedores del presupuesto corriente que constan en el Remanente de tesorería o los que constan en el Balance de situación se indican en el anexo 4.20, con la particularidad de que los saldos acreedores tanto del ejercicio corriente como de los ejercicios cerrados se presentan agrupados, dada la presentación de estos saldos, que establece la ICAL, en el Balance de situación.

2.2. RESULTADO PRESUPUESTARIO Y SU AJUSTE

Todos los ayuntamientos que han presentado la Liquidación presupuestaria han presentado también el estado del Resultado presupuestario ajustado, a 31 de diciembre de 1999, excepto los ayuntamientos de Cardona, Cervelló, El Milà, Torelló y Torrelles de Foix.

Del tratamiento individualizado de este estado se desprende que en algunos casos los derechos reconocidos netos que ofrecía el Resultado presupuestario diferían de los que constaban en la Liquidación presupuestaria, contradiciendo así la Regla 345.2 (213.2) de la ICAL(S)³. Lo mismo sucede con las obligaciones reconocidas.

Este hecho, advertido por la Sindicatura de Cuentas y enmendado, en algunos casos, por el ayuntamiento afectado, era a causa, en el caso de los derechos, de no haber regularizado el saldo de los derechos reconocidos del presupuesto corriente disminuyendo aquellos derechos anulados por devoluciones de ingresos o bajas por insolvencias durante el ejercicio, lo que distorsionaba el resultado presupuestario real. En el caso de las obligaciones, el proceso ha sido análogo, pero motivado por los reintegros de gastos.

¹ Regla 195 (128) de la ICAL(S).

² Regla 118 (79) de la ICAL(S).

³ La Regla 345 de la ICAL establece: "A los efectos del cálculo del Resultado presupuestario los derechos liquidados y las obligaciones reconocidas se tomarán por sus valores netos, es decir, deducidas las anulaciones de derechos u obligaciones que, por cualquier motivo, se hayan producido durante el ejercicio."

En otros casos las diferencias eran debidas al hecho de reconocer derechos u obligaciones de ejercicios anteriores en el ejercicio corriente, o incluso a la elaboración totalmente errónea del estado del Resultado presupuestario ajustado del ejercicio.

En el anexo 4.4 y en el anexo 4.5 se muestran aquellos ayuntamientos en los que aún se detectan diferencias en ese sentido, en el caso de los derechos reconocidos y las obligaciones reconocidas, respectivamente. Los ayuntamientos de Granyena de Segarra, Quart y Súria constan en ambos anexos.

Por otro lado, de acuerdo con la Regla 347 de la ICAL, el Resultado presupuestario debe ajustarse en función de los siguientes conceptos:

- a) Las desviaciones de financiación, tanto positivas como negativas, que se hayan producido durante el ejercicio, derivadas de gastos con financiación afectada a ingresos concretos, entendiéndose como gastos con financiación afectada cualquier gasto susceptible de seguimiento y control que se financie con ingresos específicos, ya sea por acuerdo con otros entes o por sus características específicas.

En este sentido sorprende observar que en la mayoría de los ayuntamientos no se hayan reflejado contablemente las posibles desviaciones de financiación de gastos con financiación afectada, ni positivas ni negativas, imputables al ejercicio, cuando, de hecho, la mayoría de las entidades locales ejecutan un porcentaje elevado de sus gastos con financiación afectada (contribuciones especiales, cuotas urbanísticas, subvenciones condicionadas, enajenación de inversiones, operaciones de crédito, etc.).

- b) Los gastos correspondientes a modificaciones presupuestarias que hayan sido financiadas con remanentes líquidos de tesorería aumentarán el resultado presupuestario por el importe de los créditos modificados y efectivamente gastados.

Del tratamiento individualizado de este estado se ha detectado que, al tratarse de un apunte extracontable, algunos de los ayuntamientos ajustan las desviaciones de financiación producidas en el transcurso del ejercicio, con signo contrario al que deberían presentar, con lo que se produce un efecto distorsionador al disminuir las desviaciones negativas de financiación o añadir las desviaciones positivas de financiación al Resultado presupuestario sin ajustar.

En el anexo 4.6 se muestra, para el caso de las desviaciones de financiación negativas, aquellos ayuntamientos en los que se ha producido este hecho, y que no ha sido enmendado una vez comunicado por la Sindicatura, antes del 31 de diciembre de 1999.

También se ha detectado una serie de ayuntamientos, que constan en el anexo 4.7, que presentan ajustes en el Resultado presupuestario por gastos financiados con remanente líquido de tesorería, si bien no presentan modificaciones en el capítulo 8 de las previsiones de ingresos. Este hecho contradice las Reglas 148 (98), 151 (101) y 347 (215) de la ICAL(S).

2.3. LIQUIDACIÓN DE PRESUPUESTOS CERRADOS

Del tratamiento individualizado de las liquidaciones de presupuestos cerrados rendidas a la Sindicatura de Cuentas antes del 31 de diciembre de 1999, se ha detectado que el total pendiente de cobro o de pago, como ya sucedía con la Liquidación presupuestaria del ejercicio corriente, no siempre se correspondía con el que constaba por esos mismos conceptos en el Remanente de tesorería o en el Balance de situación.

Los ayuntamientos que presentan diferencias en este sentido constan en los anexos 4.19 y 4.20 con respecto al pendiente de cobro y al pendiente de pago, respectivamente, teniendo en cuenta que, como ya se ha comentado en el apartado relativo a la Liquidación presupuestaria, el pendiente de pago de presupuestos cerrados y del presupuesto corriente consta agrupado.

Además de las causas ya mencionadas en el apartado de la Liquidación presupuestaria como motivadoras de este tipo de incidencia, hay que añadir la de la incorrección en el traspaso de los saldos deudores o acreedores de un ejercicio al inmediatamente siguiente.

También se ha detectado que en algunos casos los derechos y/o obligaciones pendientes de cobro o de pago al final del ejercicio de la Liquidación de presupuestos cerrados constaban con signo contrario al de su naturaleza. Ese hecho se puede producir por la incorrección en la contabilización de un cobro o de un pago en un ejercicio diferente a aquél en el que se reconoció el derecho o la obligación, o bien por la contabilización de conceptos no presupuestarios o de operaciones duplicadas.

La Sindicatura, sin embargo, ha constatado que a veces se produce una incorrección en el traspaso de los importes reconocidos que constaban como pendientes a final del ejercicio anterior, en los listados correspondientes a la Liquidación de presupuestos cerrados a nivel de ejercicio que elaboran determinadas aplicaciones informáticas utilizadas por los ayuntamientos, lo que hace que los saldos finales pendientes de cobro o de pago consten distorsionados.

En el anexo 4.8 constan aquellos ayuntamientos que presentan derechos pendientes de cobro a final de ejercicio, de la Liquidación de presupuestos cerrados con signo contrario a su naturaleza a nivel de ejercicio, mientras que

aquellos ayuntamientos que se encuentran en la misma situación en cuanto a las obligaciones pendientes de pago constan en el anexo 4.9.

El cruce de los datos correspondientes a la situación de los derechos pendientes de cobro y de las obligaciones pendientes de pago al inicio del ejercicio 1998 con los mismos correspondientes al final de 1997 ha puesto de manifiesto que a menudo se dan discrepancias entre ambos importes. Este hecho se produce porque los saldos presupuestarios deudores o acreedores pendientes al final del ejercicio precedente en algunos casos constaban ya rectificadas en la presentación del estado de la liquidación de presupuestos cerrados del ejercicio 1998.

Este hecho da lugar a un doble efecto: por un lado, lo que se ha comentado de la no coincidencia entre el importe pendiente de cobro o de pago al final del ejercicio anterior de 1997 y el pendiente de cobro o de pago al inicio del ejercicio de 1998; por otro lado, tampoco se da la correspondiente coincidencia entre el importe limpio de las rectificaciones efectuadas durante el ejercicio, que constan en la Liquidación de presupuestos cerrados, con el saldo deudor o acreedor que consta en la Cuenta de resultados del ejercicio en concepto de modificaciones de derechos/obligaciones de presupuestos cerrados. Los ayuntamientos que presentan dichas incidencias se detallan en los anexos 4.10, 4.11 y 4.12, respectivamente, para cada caso.

El hecho de que muchos ayuntamientos presenten esta incidencia se debe al hecho de que el programa informático que utilizan para llevar la contabilidad refleja en los saldos iniciales algunas de las rectificaciones que se efectúan durante el ejercicio. La empresa proveedora de ese software ya ha resuelto el problema, pero muchos ayuntamientos aún no han hecho la actualización necesaria.

2.4. ESTADO DE TESORERÍA

El Estado de tesorería refleja la situación de la tesorería y las operaciones realizadas durante el ejercicio. En la primera parte presenta, de forma resumida, los cobros y pagos, agrupados en presupuestarios, recursos de otros entes, no presupuestarios y el impuesto sobre el valor añadido, así como las existencias en la tesorería al inicio y al final del ejercicio.

En la revisión de los estados de tesorería se ha detectado que, en algunos casos, se continúa presentando este estado de forma desequilibrada. El anexo 4.13 contiene aquellos ayuntamientos que se encuentran en esta situación. Los que presentan un mayor desequilibrio, ordenados según cifras decrecientes, son los siguientes: Sitges, Amposta, Castelldefels, Malgrat de Mar y Begues.

Por otro lado en la Regla 423 (236) ICAL(S) se establece que en este estado se deben reflejar los cobros y pagos que se realicen durante el ejercicio,

imputándolos a los conceptos correspondientes, de acuerdo con la naturaleza de la operación efectuada.

En el tratamiento de los estados de tesorería también se ha detectado que, como en ejercicios anteriores, se continúan reflejando algunos conceptos no previstos en la ICAL. Se trata, en la mayoría de casos, de operaciones realizadas en formalización. Ese tipo de operaciones suponen cobros y pagos que se compensan entre sí sin que exista un movimiento real de fondos, por lo que no se deberían reflejar en el Estado de tesorería.

En los anexos 4.14 y 4.15 se muestran aquellos ayuntamientos que presentan en el Estado de tesorería cobros y pagos, respectivamente, no previstos en la ICAL. Una gran parte de los elementos de ambas listas coinciden.

Por otro lado, también se ha detectado otra incidencia en la utilización de la cuenta 588 *Movimientos internos de tesorería*. Esta cuenta, de acuerdo con la Regla 306 (185) de la ICAL(S) se debe utilizar para recoger los movimientos de fondos que se produzcan entre las diferentes cuentas bancarias y cajas de efectivo de la entidad local. Su saldo, por definición, deberá ser cero y, en caso de no serlo, se pone de manifiesto la existencia de descuadres en los movimientos de las cuentas de enlace de la Tesorería de la entidad local.

Los ayuntamientos que presentan diferencias entre los cobros y pagos en concepto de movimientos internos de tesorería en el Estado de tesorería constan en el anexo 4.16, y son, ordenados según importes decrecientes de las diferencias, los siguientes: Sant Jaume d'Enveja, Palamós, La Sentiu de Sió y Parlavà.

Como ya se hizo para el ejercicio 1997, se ha validado la correspondencia entre la información relativa al ejercicio objeto de examen y el inmediatamente anterior, en concreto en cuanto a las existencias finales en la tesorería a 31.12.1997 y las iniciales a 1.1.1998 consignadas en el Estado de tesorería. El anexo 4.17 contiene aquellos ayuntamientos que presentan diferencias en este sentido. Los que presentan mayores diferencias, ordenados según importes decrecientes, son los siguientes: Premià de Mar, Sabadell, Porrera, Pont de Vilomara i Rocafort y Montellà i Martinet.

La incorrección en el traspaso de los saldos de las existencias de tesorería de un ejercicio a otro puede ser consecuencia de la contabilización, una vez efectuado el cierre, de operaciones que afectan a la tesorería, como puede ser la inclusión de la contabilidad de un organismo autónomo. Por otro lado, la definición de alguna aplicación informática que trata las existencias presupuestarias diferenciadas de las extrapresupuestarias en el momento de elaborar el Estado de tesorería, también produce el mismo efecto.

2.5. REMANENTE DE TESORERÍA

Del tratamiento individualizado de los remanentes de tesorería se desprende que en algunos casos los deudores presupuestarios pendientes de cobro y los acreedores presupuestarios pendientes de pago del ejercicio corriente o de los ejercicios cerrados que mostraba el Remanente de tesorería difería de lo que constaba en los otros estados correspondientes, como la Liquidación presupuestaria, la Liquidación de ejercicios cerrados o el Balance de situación, tal y como ya se ha comentado en apartados anteriores (véase apartados 2.1 y 2.3).

El anexo 4.18 muestra, como ya se ha visto con anterioridad, aquellos ayuntamientos en los que se detectan diferencias en este sentido en el caso de los deudores pendientes de cobro del ejercicio corriente, que deberían constar en los tres estados antes mencionados. El anexo 4.19 muestra la misma información con respecto a los deudores pendientes de cobro de ejercicios cerrados. Los ayuntamientos que constan en ambos anexos son los siguientes: Granollers, Miravet, Montmaneu, Quart, Rubí, Sant Just Desvern, Santa Oliva, Sitges, La Torre de l'Espanyol y Xerta.

La misma información con respecto a los acreedores pendientes de pago, ya sean del ejercicio corriente de 1998 o de presupuestos cerrados, consta como se ha analizado con anterioridad en el anexo 4.20, donde se muestran aquellos ayuntamientos que presentan diferencias en los saldos consignados por tales conceptos en el Remanente de tesorería, el Balance de situación y la Liquidación presupuestaria del ejercicio corriente y de los ejercicios cerrados.

En algunos casos se ha detectado el ajuste de saldos, con signo contrario al de su naturaleza en el cálculo del Remanente de tesorería que, de ese modo, aparece distorsionado. En ese sentido los anexos 4.21 y 4.22 muestran aquellos ayuntamientos que presentan saldos deudores o acreedores por operaciones no presupuestarias con signo negativo en el Remanente de tesorería, de modo que no se reflejan los deudores o acreedores pendientes reales.

Otro hecho que distorsiona el cálculo del Remanente de tesorería es el ajuste de los cobros o pagos pendientes de aplicación definitiva con signo contrario al de su naturaleza, aumentando, respectivamente, los saldos deudores o acreedores del ayuntamiento en vez de disminuirlos. Esta incidencia puede ser consecuencia de la incorrecta utilización de la cuenta 555 *Otras partidas pendientes de aplicación definitiva*. Los ayuntamientos que se encuentran en esta situación se presentan en el anexo 4.23, con respecto a los cobros pendientes de aplicación, y en el anexo 4.24 en relación con los pagos pendientes de aplicación.

El anexo 4.25 muestra aquellos ayuntamientos que presentan los Fondos líquidos de tesorería con signo negativo cuando, al tratarse de activos financieros que son de inmediata disponibilidad, no pueden presentar nunca, dada su naturaleza, un

valor inferior a cero. Los ayuntamientos que presentan las cifras más elevadas, ordenados según importes decrecientes, son los siguientes: Moià, La Llacuna, Sant Pere de Torelló, Begur y Sant Martí de Tous.

El Remanente de tesorería total, de acuerdo con la Regla 348.2 (217.2) de la ICAL(S), debe desglosarse en dos partes:

- a) El Remanente de tesorería afectado a gastos con financiación afectada, que estará constituido por la suma de las desviaciones positivas de financiación acumuladas al cierre del ejercicio, de acuerdo con la Regla 353 (222) y calculada en la forma establecida en el título IV (III) capítulo 5 (12) de la ICAL(S).
- b) El Remanente de tesorería para gastos generales que, en caso de ser positivo, constituirá un recurso para la financiación de modificaciones de créditos del ejercicio siguiente, de acuerdo con la Regla 354 (223) de la ICAL(S). En caso de resultar negativo, se deberá actuar de acuerdo con el artículo 174, apartados 1, 2 y 3 de la LRHL.

En el anexo 4.26 constan los ayuntamientos que presentan Remanente de tesorería para gastos generales negativo a final de ejercicio. Aunque esta situación no supone estrictamente una incidencia, sí que hay que tener presente la necesidad de actuar de acuerdo con lo previsto en los apartados 1, 2 y 3 del artículo 174 de la LRHL⁴ y adoptar las medidas de saneamiento financiero previstas por la normativa legal vigente.

Los ayuntamientos que se encuentran en una peor situación financiera relativa, ordenados de forma decreciente según el Remanente de tesorería para gastos generales negativo por habitante, son los siguientes: Collbató, Gósol, Sant Vicenç dels Horts, Cabrera d'Igualada y Berga.

Otro tema preocupante que resulta de analizar los datos del Remanente de tesorería es comprobar que todavía un gran número de ayuntamientos que han rendido ese estado no estiman una cifra de dudoso cobro a fin de disminuir el

⁴ El artículo 174 de la LRHL establece: "1. En caso de Liquidación del presupuesto con Remanente de tesorería negativo, el Pleno de la Corporación o el órgano competente del Organismo autónomo, según corresponda, deberán proceder, en la primera sesión que celebren, a la reducción de gastos del nuevo presupuesto por cuantía igual al déficit producido. La expresada reducción sólo podrá revocarse por acuerdo del Pleno, a propuesta del Presidente, y previo informe del Interventor, cuando el desarrollo normal del Presupuesto y la situación de la tesorería lo consintiesen.

2. Si la reducción de los gastos no resultase posible, se podrá acudir al concierto de operación de crédito por su importe, siempre que se den las condiciones señaladas en el artículo 158.5 de esta Ley.

3. De no adoptarse ninguna de las medidas previstas en los dos apartados anteriores, el Presupuesto del ejercicio siguiente habrá de aprobarse con un superávit inicial de cuantía no inferior al repetido déficit.

4..."

saldo de deudores pendientes de cobro, cuando éstos existen, como es preceptivo de acuerdo con el artículo 172.2 de la LRHL y el artículo 103 del RPL.

Hay que tener en cuenta que siempre que consten saldos pendientes de cobro en concepto de impuestos directos o indirectos o tasas y otros ingresos, ya sean del ejercicio corriente o de ejercicios cerrados, así como saldos deudores por operaciones no presupuestarias, el ayuntamiento debería dotar provisiones y ajustarlas en el cálculo del Remanente de tesorería.

Aun así, si, en un sentido más permisivo, sólo consideramos aquellos ayuntamientos que registran saldos deudores pendientes de cobro por operaciones presupuestarias de ejercicios cerrados, esa estimación la han practicado un 73% (583/802) de dichos ayuntamientos. En este sentido, es preciso mencionar la nueva mejora observada respecto al ejercicio anterior, en el que un 65% de los ayuntamientos presentaba en el Remanente de tesorería el ajuste correspondiente a los deudores de dudoso cobro.

En el anexo 4.27 constan los ayuntamientos que no han presentado ninguna cifra en concepto de saldos deudores de dudoso cobro, cuando había constancia de la existencia de saldos de deudores en alguno de los capítulos 1 *Impuestos directos*, 2 *Impuestos indirectos* o 3 *Tasas y otros ingresos* del presupuesto de ingresos del ejercicio corriente o de saldos de deudores de ejercicios cerrados. Los ayuntamientos con mayores cifras en concepto de tales deudores que se encuentran en esta situación, ordenados según importes decrecientes, son los siguientes: Rubí, Roda de Barà, Castell-Platja d'Aro, Masquefa y Llívia.

En caso contrario, los ayuntamientos que pueden haber realizado un mayor esfuerzo en este sentido y para los que, en principio, se podría deducir que han sido los más rigurosos y prudentes en términos contables, al dotar provisiones para cubrir los deudores correspondientes del ejercicio corriente, los de ejercicios cerrados, así como los de recursos de otros entes que puedan tener al cierre del ejercicio y los deudores de operaciones no presupuestarias, han sido, según orden decreciente de su cobertura de morosidad, los siguientes: Urús, Avinyonet de Puigventós, Caldes de Malavella, Bagà y Vilassar de Mar.

2.5.1. Estimación del Remanente de tesorería

En este apartado se analiza el resultado de la estimación del Remanente de tesorería del conjunto de todos los ayuntamientos, efectuada sobre la base de aquellos que han rendido a la Sindicatura el mencionado estado.

En el caso de los estratos: 1, de ayuntamientos de más de 500.000 habitantes (Ayuntamiento de Barcelona); 2, de ayuntamientos de 100.001 a 500.000 habitantes; 3, de ayuntamientos con población entre 50.001 y 100.000

habitantes; 4, de ayuntamientos de 20.001 a 50.000 habitantes; y 5, de ayuntamientos de 10.001 a 20.000 habitantes, no ha sido necesario realizar estimación alguna, por cuanto se ha dispuesto del Remanente de tesorería de la totalidad de sus componentes.

El cuadro 1 muestra el agregado del total de remanentes de tesorería rendidos por los ayuntamientos antes del 31 de diciembre de 1999. Los siguientes cuadros, numerados del 2 al 6, muestran los datos de la agregación de los Remanentes de tesorería de los estratos mencionados para los que no ha hecho falta realizar ninguna estimación.

Cuadro 1: Agregado del Remanente de tesorería del total de ayuntamientos que han rendido el estado

Censo del estrato: 6.147.664 hab.

Censo ayuntamientos representados: 6.042.371 hab.

Entes representados: 802

	Importes
1. Deudores pendientes de cobro	239.043.395
. del presupuesto corriente	153.794.433
. de presupuestos cerrados	182.896.673
. de operaciones comerciales	0
. de recursos de otros entes públicos	82.501
. de operaciones no presupuestarias	7.556.318
(-) saldos de dudoso cobro	97.532.908
(-) cob. pendientes aplic. definitiva	7.753.621
2. Acreedores pendientes de pago	230.905.634
. del presupuesto corriente	136.641.292
. de presupuestos cerrados	24.938.207
. del presupuesto de ingresos	208.343
. de operaciones comerciales	11.200
. de recursos de otros entes públicos	5.514.955
. de operaciones no presupuestarias	65.231.119
(-) pag. pendientes aplic. definitiva	1.639.481
3. Fondos líquidos en la tesorería	87.808.732
4. Otros	(210.310)
5. Remanente de tesorería afectado a gastos con financiación afectada	69.374.690
6. Remanente de tesorería para gastos generales (1-2 + 3 + 4-5)	26.361.493
7. Remanente de tesorería total (1-2 + 3 + 4 = 5 + 6)	95.736.183

Importes en miles de pesetas.

Cuadro 2: Agregado del Remanente de tesorería. Estrato 1: Ayuntamientos de más de 500.000 habitantes

Censo del estrato: 1.505.581 hab.

Censo ayuntamientos representados: 1.505.581 hab.

Entes representados: 1

	Importes
1. Deudores pendientes de cobro	56.095.806
. del presupuesto corriente	37.464.584
. de presupuestos cerrados	82.946.649
. de operaciones comerciales	0
. de recursos de otros entes públicos	0
. de operaciones no presupuestarias	170.523
(-) saldos de dudoso cobro	62.780.373
(-) cob. pendientes aplic. definitiva	1.705.577
2. Acreedores pendientes de pago	56.925.871
. del presupuesto corriente	45.668.117
. de presupuestos cerrados	1.202.285
. del presupuesto de ingresos	0
. de operaciones comerciales	0
. de recursos de otros entes públicos	3.097.816
. de operaciones no presupuestarias	6.957.653
(-) pag. pendientes aplic. definitiva	0
3. Fondos líquidos en la tesorería	4.775.466
4. Otros	(67.474)
5. Remanente de tesorería afectado a gastos con financiación afectada	5.181.432
6. Remanente de tesorería para gastos generales (1-2 + 3 + 4-5)	(1.303.505)
7. Remanente de tesorería total (1-2 + 3 + 4 = 5 + 6)	3.877.927

Importes en miles de pesetas.

Cuadro 3: Agregado del Remanente de tesorería. Estrato 2: Ayuntamientos de 100.001 hasta 500.000 habitantes

Censo del estrato: 1.257.865 hab.

Censo ayuntamientos representados: 1.257.865 hab.

Entes representados: 8

	Importes
1. Deudores pendientes de cobro	42.949.975
. del presupuesto corriente	25.649.869
. de presupuestos cerrados	25.936.783
. de operaciones comerciales	0
. de recursos de otros entes públicos	15.027
. de operaciones no presupuestarias	2.164.035
(-) saldos de dudoso cobro	8.522.546
(-) cob. pendientes aplic. definitiva	2.293.194
2. Acreedores pendientes de pago	33.689.457
. del presupuesto corriente	19.284.451
. de presupuestos cerrados	1.783.226
. del presupuesto de ingresos	31.919
. de operaciones comerciales	0
. de recursos de otros entes públicos	902.382
. de operaciones no presupuestarias	11.708.597
(-) pag. pendientes aplic. definitiva	21.118
3. Fondos líquidos en la tesorería	10.584.012
4. Otros	0
5. Remanente de tesorería afectado a gastos con financiación afectada	18.775.506
6. Remanente de tesorería para gastos generales (1-2 + 3 + 4-5)	1.069.024
7. Remanente de tesorería total (1-2 + 3 + 4 = 5 + 6)	19.844.529

Importes en miles de pesetas.

Cuadro 4: Agregado del Remanente de tesorería. Estrato 3: Ayuntamientos de 50.001 hasta 100.000 habitantes

Censo del estrato: 760.680 hab.

Censo ayuntamientos representados: 760.680 hab.

Entes representados: 12

	Importes
1. Deudores pendientes de cobro	29.345.907
. del presupuesto corriente	19.217.082
. de presupuestos cerrados	17.165.013
. de operaciones comerciales	0
. de recursos de otros entes públicos	22.763
. de operaciones no presupuestarias	643.863
(-) saldos de dudoso cobro	6.957.550
(-) cob. pendientes aplic. definitiva	745.264
2. Acreedores pendientes de pago	29.258.139
. del presupuesto corriente	13.325.700
. de presupuestos cerrados	3.002.556
. del presupuesto de ingresos	54.910
. de operaciones comerciales	0
. de recursos de otros entes públicos	581.968
. de operaciones no presupuestarias	12.376.030
(-) pag. pendientes aplic. definitiva	83.024
3. Fondos líquidos en la tesorería	15.090.986
4. Otros	0
5. Remanente de tesorería afectado a gastos con financiación afectada	9.952.700
6. Remanente de tesorería para gastos generales (1-2 + 3 + 4-5)	5.226.053
7. Remanente de tesorería total (1-2 + 3 + 4 = 5 + 6)	15.178.753

Importes en miles de pesetas.

Cuadro 5: Agregado del Remanente de tesorería. Estrato 4: Ayuntamientos de 20.001 hasta 50.000 habitantes

Censo del estrato: 712.438 hab.

Censo ayuntamientos representados: 712.438 hab.

Entes representados: 24

	Importes
1. Deudores pendientes de cobro	23.908.771
. del presupuesto corriente	16.006.242
. de presupuestos cerrados	12.268.519
. de operaciones comerciales	0
. de recursos de otros entes públicos	41.822
. de operaciones no presupuestarias	609.232
(-) saldos de dudoso cobro	3.674.617
(-) cob. pendientes aplic. definitiva	1.342.428
2. Acreedores pendientes de pago	29.301.365
. del presupuesto corriente	15.195.238
. de presupuestos cerrados	5.330.773
. del presupuesto de ingresos	62.059
. de operaciones comerciales	0
. de recursos de otros entes públicos	252.965
. de operaciones no presupuesto	8.887.243
(-) pag. pendientes aplic. definitiva	426.914
3. Fondos líquidos en la tesorería	11.998.383
4. Otros	0
5. Remanente de tesorería afectado a gastos con financiación afectada	7.584.020
6. Remanente de tesorería para gastos generales (1-2 + 3 + 4-5)	(978.231)
7. Remanente de tesorería total (1-2 + 3 + 4 = 5 + 6)	6.605.789

Importes en miles de pesetas.

Cuadro 6: Agregado del Remanente de tesorería. Estrato 5: Ayuntamientos de 10.001 hasta 20.000 habitantes

Censo del estrato: 658.313 hab.

Censo ayuntamientos representados: 658.313 hab.

Entes representados: 47

	Importes
1 Deudores pendientes de cobro	27.069.840
. del presupuesto corriente	18.029.526
. de presupuestos cerrados	17.040.955
. de operaciones comerciales	0
. de recursos de otros entes públicos	0
. de operaciones no presupuestarias	1.327.735
(-) saldos de dudoso cobro	8.358.398
(-) cob. pendientes aplic. definitiva	969.979
2. Acreedores pendientes de pago	26.294.877
. del presupuesto corriente	12.577.991
. de presupuestos cerrados	2.920.505
. del presupuesto de ingresos	27.666
. de operaciones comerciales	0
. de recursos de otros entes públicos	531.855
. de operaciones no presupuesto	10.343.444
(-) pag. pendientes aplic. definitiva	106.584
3. Fondos líquidos en la tesorería	16.890.147
4. Otros	(65.130)
5. Remanente de tesorería afectado a gastos con financiación afectada	13.422.657
6. Remanente de tesorería para gastos generales (1-2 + 3 + 4-5)	4.177.323
7. Remanente de tesorería total (1-2 + 3 + 4 = 5 + 6)	17.599.980

Importes en miles de pesetas.

Los cuadros 7, 8 y 9 siguientes muestran las cifras estimadas para los diferentes estratos de población definidos para el conjunto de municipios, y con la misma estructura que los cuadros anteriores. Estos cuadros corresponden a los estratos: 6, de ayuntamientos con población entre 5.001 y 10.000 habitantes, 7, de ayuntamientos con población entre 1.001 y 5.000 habitantes y 8, de ayuntamientos hasta 1.000 habitantes, respectivamente.

Se ha de tener presente que para efectuar las mencionadas estimaciones se ha dispuesto de la información de gran parte de los ayuntamientos mayores de 5.000 habitantes y hasta 10.000 habitantes (de un total de 68 ayuntamientos

faltan 5, que suponen una población de 28.864 habitantes) y una muestra bastante significativa de los menores de 5.000 habitantes (de un total de 786 ayuntamientos faltan 138 que suponen una población de 76.429 habitantes).

Cuadro 7: Estimación del Remanente de tesorería. Estrato 6: Ayuntamientos de 5.001 hasta 10.000 habitantes

Censo del estrato: 457.244 hab.

	Importes
1. Deudores pendientes de cobro	22.537.641
. del presupuesto corriente	14.050.594
. de presupuestos cerrados	11.258.050
. de operaciones comerciales	0
. de recursos de otros entes públicos	0
. de operaciones no presupuestarias	927.271
(-) saldos de dudoso cobro	3.244.714
(-) cob. Pendientes aplic. definitiva	453.560
2. Acreedores pendientes de pago	19.629.053
. del presupuesto corriente	10.889.284
. de presupuestos cerrados	2.952.208
. del presupuesto de ingresos	9.146
. de operaciones comerciales	11.955
. de recursos de otros entes públicos	96.207
. de operaciones no presupuestarias	6.294.040
(-) pag. pendientes aplic. definitiva	623.787
3. Fondos líquidos en la tesorería	9.683.705
4. Otros	(82.941)
5. Remanente de tesorería afectado a gastos con financiación afectada	7.995.587
6. Remanente de tesorería para gastos generales (1-2 + 3 + 4-5)	4.513.765
7. Remanente de tesorería total (1-2 + 3 + 4 = 5 + 6)	12.509.352

Importes en miles de pesetas.

Cuadro 8: Estimación del Remanente de tesorería. Estrato 7: Ayuntamientos de 1.001 hasta 5.000 habitantes

Censo del estrato: 593.093 hab.

	Importes
1. Deudores pendientes de cobro	31.726.317
. del presupuesto corriente	19.831.173
. de presupuestos cerrados	14.542.942
. de operaciones comerciales	0
. de recursos de otros entes públicos	3.090
. de operaciones no presupuestarias	1.513.640
(-) saldos de dudoso cobro	3.917.459
(-) cob. pendientes aplic. definitiva	247.069
2. Acreedores pendientes de pago	30.326.125
. del presupuesto corriente	16.565.449
. de presupuestos cerrados	5.992.413
. del presupuesto de ingresos	21.820
. de operaciones comerciales	0
. de recursos de otros entes públicos	60.442
. de operaciones no presupuestarias	7.946.886
(-) pag. pendientes aplic. definitiva	260.885
3. Fondos líquidos en la tesorería	14.312.399
4. Otros	0
5. Remanente de tesorería afectado a gastos con financiación afectada	6.491.644
6. Remanente de tesorería para gastos generales (1-2 + 3 + 4-5)	9.220.947
7. Remanente de tesorería total (1-2 + 3 + 4 = 5 + 6)	15.712.591

Importes en miles de pesetas.

Cuadro 9: Estimación del Remanente de tesorería. Estrato 8: Ayuntamientos de hasta 1.000 habitantes

Censo del estrato: 202.450 hab.

	Importes
1. Deudores pendientes de cobro	10.941.008
. del presupuesto corriente	7.037.896
. de presupuestos cerrados	4.175.646
. de operaciones comerciales	0
. de recursos de otros entes públicos	0
. de operaciones no presupuestarias	439.173
(-) saldos de dudoso cobro	660.940
(-) cob. Pendientes aplic. definitiva	50.767
2. Acreedores pendientes de pago	10.691.036
. del presupuesto corriente	6.026.433
. de presupuestos cerrados	2.865.563
. del presupuesto de ingresos	3.470
. de operaciones comerciales	0
. de recursos de otros entes públicos	1.645
. de operaciones no presupuestarias	2.007.233
(-) pag. pendientes aplic. definitiva	213.308
3. Fondos líquidos en la tesorería	7.397.109
4. Otros	0
5. Remanente de tesorería afectado a gastos con financiación afectada	1.105.624
6. Remanente de tesorería para gastos generales (1-2 + 3 + 4-5)	6.541.457
7. Remanente de tesorería total (1-2 + 3 + 4 = 5 + 6)	7.647.081

Importes en miles de pesetas.

El cuadro 10 muestra las cifras totales estimadas de cada uno de los epígrafes en los que se presenta el estado del Remanente de tesorería obtenidas por agregación de las que figuran en los cuadros 2 a 9, ambos incluidos.

Cuadro 10: Estimación del Remanente de tesorería del total de ayuntamientos

Censo del estrato: 6.147.664 hab.

	Importes
1. Deudores pendientes de cobro	244.575.263
. del presupuesto corriente	157.286.967
. de presupuestos cerrados	185.334.557
. de operaciones comerciales	0
. de recursos de otros entes públicos	82.703
. de operaciones no presupuestarias	7.795.473
(-) saldos de dudoso cobro	98.116.598
(-) cob. pendientes aplic. definitiva	7.807.839
2. Acreedores pendientes de pago	236.115.921
. del presupuesto corriente	139.532.664
. de presupuestos cerrados	26.049.527
. del presupuesto de ingresos	210.991
. de operaciones comerciales	11.955
. de recursos de otros entes públicos	5.525.280
. de operaciones no presupuesto	66.521.125
(-) pag. pendientes aplic. definitiva	1.735.621
3. Fondos líquidos en la tesorería	90.732.206
4. Otros	(215.545)
5. Remanente de tesorería afectado a gastos con financiación afectada	70.509.169
6. Remanente de tesorería para gastos generales (1-2 + 3 + 4-5)	28.466.834
7. Remanente de tesorería total (1-2 + 3 + 4 = 5 + 6)	98.976.003

Importes en miles de pesetas.

Si comparamos las cifras del Remanente de tesorería total estimado de los ayuntamientos (cuadro 10) con las del Remanente de tesorería agregado total (cuadro 1), podemos observar que la diferencia representa aproximadamente un 3% del Remanente de tesorería total estimado. Esto se muestra en el siguiente cuadro:

	Estimado	Agregado	Diferencia	%
Remanente de tesorería total	98.976.003	95.736.183	3.239.820	3,27
Remanente de tesorería afectado a gastos con financiación afectada	70.509.169	69.374.690	1.134.479	1,61
Remanente de tesorería para gastos generales	28.466.834	26.361.493	2.105.341	7,40

Importes en miles de pesetas.

La estimación efectuada que básicamente afecta a las cifras de los estratos de ayuntamientos con población de hasta 5.000 habitantes, ha comportado los resultados siguientes:

- El Remanente de tesorería total estimado aumenta en un 3,27% respecto al Remanente de tesorería total agregado. La variación relativamente elevada viene explicada por los hechos siguientes: que se trata de una magnitud diferencial entre saldos, por un lado, de fondos de tesorería más deudores y, por otro, de acreedores; que las cifras de los estratos estimados mejoran el resultado global, y que existen estratos que no ha sido preciso estimar, que presentan cifras negativas.
- El Remanente de tesorería afectado estimado sólo aumenta un 1,61% respecto al Remanente de tesorería afectado agregado. Esa variación inferior al 2% del total de población estimada respecto a la agregada viene explicada por ser los estratos de ayuntamientos estimados los que proporcionalmente presentan un menor Remanente de tesorería afectado y, muy especialmente, en el caso del estrato 8 de ayuntamientos de hasta 1.000 habitantes.
- El Remanente de tesorería para gastos generales estimado ha aumentado un 7,40% respecto al Remanente de tesorería para gastos generales agregado, dado que se calcula como diferencia entre las dos magnitudes anteriores.

2.5.2. Infravaloración del dudoso cobro

A partir de los saldos deudores pendientes de cobro que han presentado los ayuntamientos, se ha realizado una estimación de los saldos de dudoso cobro, sobre una muestra que representa el 95% (5.816.025/6.147.664) de la población total de Cataluña.

El cálculo se ha efectuado a partir de la estimación de los deudores pendientes de cobro por ingresos correspondientes a los capítulos 1, *Impuestos directos*, 2, *Impuestos indirectos* y 3, *Tasas y otros ingresos*, procedentes tanto del ejercicio corriente de 1998 como de ejercicios cerrados, siguiendo el criterio utilizado en el Informe de la Cuenta general correspondiente al ejercicio 1997 y otros informes relativos a entidades locales.

Por lo tanto, según la fórmula que la Sindicatura utiliza en sus informes de fiscalización individuales, los porcentajes a aplicar, en función del año de procedencia de los deudores, han sido los siguientes:

Ejercicio de referencia	(%) Estimación de dudoso cobro
Ejercicio corriente	5
1.º año inmediato anterior	15
2.º año inmediato anterior	40
3.º año inmediato anterior	80
resto de años anteriores	100

No se ha hecho un tratamiento específico para el caso de las multas y tampoco se ha considerado que hay ciertos importes para los que puede existir una razonabilidad cierta sobre su cobro por corresponder a deudas fraccionadas o aplazadas—todas ellas garantizadas— o a grandes deudores sujetos a compensación o a convenios especiales. Ambos conceptos quedan incluidos de forma genérica en el cálculo.

El cuadro 11 muestra, diferenciados por estratos de población, los importes considerados en la totalidad de la muestra, así como la dotación estimada por la Sindicatura, calculada a partir del criterio mencionado anteriormente.

Cuadro 11: Dotación estimada para la muestra

ESTRATOS	TOTAL INGRESOS CAP. 1, 2 Y 3 DE LA MUESTRA	EJERCICIO DE PROCEDENCIA					DOTACIÓN ESTIMADA PARA LA MUESTRA
		AÑO 1998	AÑO 1997	AÑO 1996	AÑO 1995	AÑO 1994 y ANTERIORES	
1: Municipios mayores de 500.000 hab.	79.775.863	25.652.086	7.555.683	7.707.347	10.833.705	28.027.042	42.192.901
2: Municipios de 100.001 a 500.000 hab.	29.983.154	11.153.583	5.490.788	4.636.595	2.646.278	6.055.910	11.408.868
3: Municipios de 50.001 a 100.000 hab.	23.736.932	9.914.165	4.104.494	2.684.043	2.173.527	4.860.704	8.784.525
4: Municipios de 20.001 a 50.000 hab.	16.098.086	7.049.009	3.291.787	1.439.281	1.270.252	3.047.757	5.485.890
5: Municipios de 10.001 a 20.000 hab.	21.861.177	9.283.594	3.454.444	2.371.294	1.648.664	5.103.181	8.352.976
6: Municipios de 5.001 a 10.000 hab.	14.991.987	6.408.666	2.578.341	1.467.274	1.330.816	3.206.890	5.565.637
7: Municipios de 1.001 a 5.000 hab.	11.929.153	6.120.732	2.187.330	1.112.582	765.533	1.742.975	3.434.571
8: Municipios de hasta 1.000 hab.	2.113.025	1.105.903	308.375	247.243	178.861	272.643	616.180
TOTAL	200.489.376	76.687.737	28.971.241	21.665.661	20.847.635	52.317.101	85.841.547

Importes en miles de pesetas.

Una vez cuantificada la dotación estimada para la muestra obtenida, se ha cuantificado el importe que habría que dotar para el total de la población de Cataluña y seguidamente se ha obtenido la diferencia entre la dotación estimada para la totalidad y la dotación obtenida en la estimación del Remanente de tesorería para el total de municipios, con los resultados siguientes:

Cuadro 12: Diferencia entre la dotación estimada para la totalidad y la dotación agregada en el Remanente de tesorería estimado

ESTRATOS	1. DOTACIÓN ESTIMADA PARA LA MUESTRA	2. DOTACIÓN ESTIMADA PARA LA TOTALIDAD	3. DOTACIÓN AGREGADA EN EL RT ESTIMADO	4. DIFERENCIA (3-2)	5. % VARIACIÓN (4/2 × 100)
1: Municipios mayores de 500.000 hab.	42.192.901	42.192.901	62.780.373	20.587.472	48,79
2: Municipios de 100.001 a 500.000 hab.	11.408.868	11.408.868	8.522.546	(2.886.322)	(25,30)
3: Municipios de 50.001 a 100.000 hab.	8.784.525	8.784.525	6.957.550	(1.826.975)	(20,80)
4: Municipios de 20.001 a 50.000 hab.	5.485.890	5.485.890	3.674.617	(1.811.273)	(33,02)
5: Municipios de 10.001 a 20.000 hab.	8.352.976	8.675.518	8.358.398	(317.120)	(3,66)
6: Municipios de 5.001 a 10.000 hab.	5.565.637	5.799.418	3.244.714	(2.554.704)	(44,05)
7: Municipios de 1.001 a 5.000 hab.	3.434.571	5.184.299	3.917.459	(1.266.840)	(24,44)
8: Municipios de hasta 1.000 hab.	616.180	1.095.317	660.940	(434.377)	(39,66)
TOTAL	85.841.547	90.736.368	98.116.598	7.380.230	8,13

Importes en miles de pesetas.

El importe que debería corresponder a la provisión para insolvencias asciende a 90.736 MPTA, que tendría que figurar, como mínimo, tanto en el Balance de situación como en el Remanente de tesorería, en concepto de estimación del saldo de deudores de dudoso cobro que debe cuantificarse en el momento de su cálculo.

Por lo tanto, en conjunto esta cifra estimada por la Sindicatura es inferior a la cifra que figura en el Remanente de tesorería estimado como dotación para la provisión de saldos deudores de dudoso cobro para el total de municipios de Cataluña, y que asciende a 98.117 MPTA.

Si se exceptúa el Ayuntamiento de Barcelona, que dota una cantidad superior a la calculada por la Sindicatura para su estrato, se produce una infravaloración en el resto de los estratos, que va desde el 4% en el estrato 5 (municipios de 10.001 a 20.000 habitantes) hasta el 44% en el estrato 6 (municipios de 5.001 a 10.000 habitantes).

Si se compara la infravaloración en la dotación para deudores de dudoso cobro que se observa para el ejercicio 1998 respecto a la que se obtuvo para el ejercicio 1997 hay que resaltar el esfuerzo que, en general, han hecho los ayuntamientos y en especial los estratos correspondientes a los municipios comprendidos entre los 10.001 y los 20.000 habitantes, municipios comprendidos entre los 100.001 y los 50.000 habitantes y municipios menores de 1.000 habitantes, al disminuir en 19, 18 y 16 puntos porcentuales, respectivamente, la infravaloración presentada para el año 1997.

2.6. BALANCE DE SITUACIÓN

En el tratamiento individualizado de los balances de situación recibidos en la Sindicatura se ha detectado que en algunos casos, aunque cada vez menos, el

Balance de situación se ha presentado desequilibrado, ya sea en el total del activo y pasivo o en el total de las cuentas de orden. Ese hecho supone que no siempre las anotaciones contables efectuadas en el debe han tenido la correspondiente contrapartida en el haber por el mismo importe, como postula la partida doble, o bien que se ha producido el traspaso erróneo o incompleto de los saldos al Balance de situación.

Los anexos 4.28, 4.29 y 4.30 muestran aquellos ayuntamientos que presentan desigualdades entre los totales del debe y del haber: del activo y del pasivo, de las cuentas de control presupuestario y de las cuentas de orden, respectivamente.

Como en ejercicios anteriores, continúa siendo evidente que en muchos casos no consta la amortización acumulada de los elementos comprendidos en el inmovilizado, ya sea material o inmaterial. Los anexos 4.31 y 4.32 contienen aquellos ayuntamientos que no presentan amortización acumulada en sus balances mientras que sí que hay saldo en alguno de los epígrafes de inmovilizado material o inmovilizado inmaterial, respectivamente.

Los ayuntamientos que, con un inmovilizado material superior a 4.000 MPTA, no presentan amortización acumulada, ordenados según importes de inmovilizado decreciente, son: Lleida, Girona, Tarragona, Manresa, Tortosa y Martorell.

Por otro lado los ayuntamientos que, con un inmovilizado inmaterial superior a 75 MPTA, tampoco presenten amortización acumulada, ordenados según importes de inmovilizado decrecientes, son: Manresa, Sant Pere de Ribes, Castelldefels, Cunit y Martorell.

A través de la amortización, la contabilidad recoge la valoración de la estimación de la pérdida de valor del inmovilizado por el transcurso del tiempo, por su utilización o, simplemente, por obsolescencia. En ese sentido, se debería cubrir la depreciación del valor de los elementos de inmovilizado. El hecho de establecer los criterios para realizar la amortización del inmovilizado y aplicarlos, así como reflejarlo en la contabilidad financiera, permite disponer de la información necesaria en el momento de determinar los costes de los servicios, para la aplicación de las tasas y los precios públicos.

Dentro del epígrafe de Cuentas financieras, algunos ayuntamientos incluyen el saldo que presenta a final de año el subgrupo 58, *Enlace y Movimientos internos de tesorería*, cuando de hecho las cuentas que comprende ese subgrupo deberían quedar siempre saldadas a cero. En caso de no ser así se pone de manifiesto la existencia de descuadres en los movimientos de las cuentas de enlace de la tesorería del ayuntamiento. El anexo 4.33 contiene aquellos ayuntamientos en los que se ha dado esa situación.

2.7. CUENTA DE RESULTADOS

En el tratamiento individualizado de las cuentas de resultados recibidas en la Sindicatura se ha detectado que se continúan produciendo determinadas anomalías en la aplicación de la ICAL.

A título de ejemplo, en el anexo 4.34 se muestran aquellos ayuntamientos que, a pesar de presentar en su Balance partidas de inmovilizado, no efectúan ningún tipo de dotación por amortizaciones. En los siguientes anexos, 4.35 y 4.36, se indican, respectivamente, todos los demás ayuntamientos que han imputado cantidades a los subgrupos 60 (Compras) y 75 (Subvenciones de explotación), cuando esas cuentas están expresamente reservadas para organismos autónomos industriales, comerciales, financieros y análogos.

2.8. ESTADO DE LA DEUDA

El Estado de la deuda ha de reflejar las operaciones de creación, amortización, pagos, extinción y conversión de capitales, así como las de reconocimiento, pago y extinción de los intereses devengados.

Tan sólo un 41% de los ayuntamientos mayores de 5.000 habitantes que enviaron la Cuenta general del ejercicio 1998 a la Sindicatura de Cuentas antes del 31 de diciembre de 1999, incluyeron el Estado de la deuda tal y como establece la Regla 416 de la ICAL.

El hecho de que muchas de las corporaciones locales que envían la Cuenta general a la Sindicatura de Cuentas lo hagan sin la inclusión de este estado, ha motivado que, en tales casos, la Sindicatura de Cuentas haya optado por reelaborarla a partir de la información contenida en las cuentas correspondientes al endeudamiento del Balance de comprobación enviado por la entidad. Ello supone que el porcentaje de cumplimiento tan elevado que se obtiene en la rendición del Estado de la deuda, de un 91%, quede prácticamente reducido a la mitad si sólo se consideran aquellos ayuntamientos que han rendido formalmente el Estado.

Del tratamiento de este estado se desprende que en pocos ayuntamientos, que constan en el anexo 4.37, se produce una inconsistencia entre las deudas a largo plazo que se presentan en el Estado de la deuda y las que constan en el Balance de situación en los epígrafes 15 *Empréstitos*, 160 *Préstamos recibidos de entes del sector público a largo plazo* y 17 *Préstamos a largo plazo recibidos de fuera del sector público*.

Dicha incidencia puede deberse al hecho de que muchas veces el Estado de la deuda se elabora a partir de aplicaciones informáticas independientes de la aplicación para llevar la contabilidad local y eso puede producir errores en el traspaso de los saldos

de un estado a otro. La incidencia queda eliminada en el caso de aquellos ayuntamientos en los que el Estado de la deuda, como se ha dicho anteriormente, se reelabora a partir del Balance de comprobación.

2.9. ACUMULACIÓN DE INCIDENCIAS

En el anexo 4.38 se muestran aquellos ayuntamientos que se mencionan en cada uno de los diferentes anexos que constan en este informe y que reflejaban algún tipo de incidencia. No obstante, hay que tener en cuenta que el número de incidencias revisadas en relación con las cuentas y estados anuales de los ayuntamientos es superior a las tratadas en este informe (véase apartado 1.2) y, por lo tanto, en muchos casos las incidencias comunicadas a la entidad local lo han sido en un número superior.

La lectura del anexo 4.38 debe hacerse con cierta prevención. Por un lado, porque hay incidencias que se presentan simultáneamente por el hecho de estar relacionadas, de modo que un mismo error provoca más de una incidencia, lo que aumenta su número, y, por otro, porque no todas las incidencias comunicadas a los ayuntamientos merecen el mismo grado de ponderación unas respecto a las otras. Por lo tanto, hay que relativizar estos resultados.

En ese sentido, hay que tener en cuenta que, aunque a efectos de la elaboración del anexo 4.38 se ha contemplado como incidencia el presentar Remanente de tesorería para gastos generales negativo (véase anexo 4.26), ese hecho no debe tener la consideración de incidencia como tal, dado que se trata de un resultado de la actividad económico-financiera.

También el hecho de que algunos de los ayuntamientos hayan presentado sus cuentas y estados anuales de forma incompleta, no ha hecho posible la revisión de todas las incidencias consideradas, por lo que posibles incidencias que pueda presentar un ayuntamiento no quedan reflejadas.

Tampoco se han podido considerar todos aquellos ayuntamientos que no han enviado las cuentas a la Sindicatura antes del 31 de diciembre de 1998, y hay que tener en cuenta que la incidencia más negativa la presentan, precisamente, aquellos ayuntamientos que han incumplido la obligación de rendir las cuentas a la Sindicatura y que se indican en la primera columna del mismo anexo 4.38.

Como resultado de la revisión de las cuentas y los estados anuales que conformaban la Cuenta general, enviada antes del 31 de diciembre de 1998, se detecta que una gran parte de ayuntamientos todavía presenta un número elevado de incidencias. Del total de cuentas y estados anuales revisados un 15% no presentaba ninguna incidencia, un 52% presentaba entre 1 y 4 incidencias, un 28% presentaba entre 5 y 9 y un 5% presentaba más de 10.

Estos resultados se han obtenido en la fecha de cierre de recepción de la documentación a efectos de la elaboración del Informe de la Cuenta general de las corporaciones locales (31 de diciembre de 1999), por lo que, aunque algunos ayuntamientos rectificaron algunas de las incidencias que les habían sido comunicadas, y así se lo hicieron saber a la Sindicatura de Cuentas mediante comunicación escrita y el correspondiente apoyo documental, en otros casos esas rectificaciones y enmiendas se produjeron con posterioridad a la fecha de cierre, y, por lo tanto, no han podido ser consideradas a efectos del cómputo mencionado.

La finalidad de poner de manifiesto la relación de incidencias es la de incentivar a los ayuntamientos afectados para que las superen en la presentación de las cuentas generales de ejercicios posteriores, y así mejorar la información de sus cuentas y estados anuales.

2.10. INDICADORES Y RATIOS

A fin de dar una información adicional se han calculado, al igual que en años anteriores, una serie de indicadores obtenidos de las liquidaciones presupuestarias del ejercicio y también una serie de ratios financieros calculados a partir del Balance de situación y de la Cuenta de resultados, que facilitan el sistema de información contable.

Para el ejercicio de 1998 se han calculado los once indicadores presupuestarios siguientes:

- P1: Índice de modificación de gastos (%)
- P2: Grado de ejecución del presupuesto de ingresos (%)
- P3: Grado de ejecución del presupuesto de gastos (%)
- P4: Ingresos por habitante (mPTA/hab)
- P5: Gastos por habitante (mPTA/hab)
- P6: Grado de cumplimiento de los cobros (%)
- P7: Grado de cumplimiento de los pagos (%)
- P8: Índice de carga financiera global (%)
- P9: Carga financiera global por habitante (mPTA/hab)
- P10: Índice de ahorro neto (%)
- P11: Índice de ahorro bruto (%)

Con respecto a los ratios financieros, los calculados han sido los siguientes:

- F1: Endeudamiento por habitante (mPTA/hab)
- F2: Liquidez

F3: Plazo de cobro (días)

F4: Plazo de pago (días)

Esos indicadores presupuestarios y ratios financieros ofrecen un conjunto mínimo pero homogéneo (a excepción del P11), por lo que respecta a su aplicación en los informes por parte de todos los órganos de control externo del Estado, según acuerdo de la reunión de coordinación celebrada en Barcelona el día 23 de noviembre de 1993.

En relación con la definición y cálculo de los indicadores y ratios, cabe decir que se ha dado una mayor relevancia a los indicadores obtenidos a partir de la contabilidad presupuestaria, y no a los ratios del Balance de situación o de la Cuenta de resultados, al considerar la poca fiabilidad que, en general, todavía en la actualidad, ofrecen las valoraciones de los inmovilizados del activo y su incidencia en el cálculo de las amortizaciones e, incluso, en la determinación del patrimonio y fondos propios de los entes locales.

Los indicadores presupuestarios se han calculado a nivel de agregación de las liquidaciones presupuestarias de los ayuntamientos que componen los diferentes estratos de población y también para cada ayuntamiento en particular, así como los correspondientes a la Liquidación presupuestaria total agregada y la estimada que constan en el informe 2/1999 sobre la Cuenta general de las corporaciones locales.

En el caso de los ratios financieros por estratos de población hay que tener en cuenta que en la composición del estrato sólo se han considerado todos aquellos ayuntamientos que presentan como mínimo el Balance de situación, la Cuenta de resultados y el Remanente de tesorería.

Los indicadores presupuestarios y los ratios financieros de los ayuntamientos por estratos de población, calculados a partir de agregados de cuentas y estados, así como de la estimación efectuada de la Liquidación presupuestaria, se facilitan en el cuadro 13. En el mismo cuadro se indican las descripciones y fórmulas de cálculo, así como el número de ayuntamientos considerados para cada estrato de población. Los indicadores presupuestarios y los ratios financieros para cada ayuntamiento en particular se facilitan en el anexo 4.39 del presente Informe.

Estos indicadores y ratios tienen su mayor utilidad en situar cada ayuntamiento respecto a su estrato de población, aunque a menudo el volumen de población no sea suficientemente significativo y haya que establecer, para cada caso concreto, comparaciones con aquellos que tengan un volumen de presupuesto similar y estructuras económicas y urbanísticas parecidas.

Cuadro 13. Indicadores y ratios de los ayuntamientos por estratos de población

ESTRATO	INDICADORES (*)												RATIOS (**)				
	Población	P1	P2	P3	P4	P5	P6	P7	P8	P9	P10	P11	Población	F1	F2	F3	F4
1: Municipios de más de 500.000 hab.	1.505.581	12,28	96,22	87,76	172,27	157,13	85,56	80,70	16,54	25,61	24,63	31,66	1.505.581	153,49	1,05	76,67	84,67
2: Municipios de 100.001 a 500.000 hab.	1.257.865	36,71	85,53	75,58	98,29	89,87	79,26	82,94	11,04	8,81	12,93	18,80	1.257.865	80,25	1,61	161,05	136,27
3: Municipios de 50.001 a 100.000 hab.	760.680	37,74	86,17	75,25	115,56	100,94	78,14	82,64	10,76	10,40	16,30	23,16	760.680	67,47	1,59	146,34	167,95
4: Municipios de 20.001 a 50.000 hab.	712.438	24,55	87,51	80,99	118,29	109,78	81,01	80,58	14,64	13,33	7,62	17,73	712.438	76,02	1,28	141,24	194,79
5: Municipios de 10.001 a 20.000 hab.	658.313	31,02	82,44	72,64	140,89	124,76	80,57	84,97	12,92	14,16	12,34	21,75	618.910	79,90	1,74	146,06	166,85
6: Municipios de 5.001 a 10.000 hab.	439.182	26,18	72,48	66,04	128,47	116,50	76,13	79,78	9,65	9,89	16,50	22,82	422.479	66,11	1,66	169,74	190,98
7: Municipios de 1.001 a 5.000 hab.	545.135	25,64	76,49	72,88	129,75	123,64	74,74	77,60	8,31	8,47	20,50	26,32	543.581	45,90	1,56	184,87	227,54
8: Municipios de hasta 1.000 hab.	165.338	22,24	74,55	70,18	125,29	117,70	72,51	74,84	5,79	5,25	26,17	30,55	161.380	25,02	1,70	209,37	278,32
Total ayuntamientos	6.044.532	24,61	86,21	78,05	131,65	119,90	80,72	81,21	13,06	14,26	18,03	25,22	5.982.914	90,90	1,44	126,82	139,77
Total ayuntamientos (estimación)	6.147.664	24,61	86,00	77,92	131,59	119,90	80,61	81,14	12,98	14,14	18,09	25,25	-	-	-	-	-

(*) Los indicadores se han calculado sobre aquellos municipios que han enviado la Liquidación presupuestaria. Estrato 1: 1 municipio, Estrato 2: 8 municipios, Estrato 3: 12 municipios, Estrato 4: 24 municipios, Estrato 5: 47 municipios, Estrato 6: 65 municipios, Estrato 7: 238 municipios, Estrato 8: 406 municipios.

(**) Los ratios se han calculado sobre aquellos municipios que han presentado, como mínimo, el Balance de situación, la Cuenta de resultados y el Remanente de tesorería. Estrato 1: 1 municipio, Estrato 2: 8 municipios, Estrato 3: 12 municipios, Estrato 4: 24 municipios, Estrato 5: 44 municipios, Estrato 6: 62 municipios, Estrato 7: 237 municipios y Estrato 8: 398 municipios.

Definición y cálculo de los indicadores

P1: Índice de modificación de gastos: $((\text{modificación gastos cap. 1-9}) \times 100) / \text{gastos iniciales cap. 1-9}$

P2: Grado de ejecución del presupuesto de ingresos: $((\text{derechos liquidados cap. 1-9}) \times 100) / \text{derechos definitivos cap. 1-9}$

P3: Grado de ejecución del presupuesto de gastos: $((\text{obligaciones reconocidas cap. 1-9}) \times 100) / \text{gastos definitivos cap. 1-9}$

P4: Ingresos por habitante: $(\text{derechos liquidados cap. 1-9}) / \text{población}$

P5: Gastos por habitante: $(\text{obligaciones reconocidas cap. 1-9}) / \text{población}$

P6: Grado de cumplimiento de los cobros: $((\text{derechos cobrados cap. 1-9}) \times 100) / \text{derechos liquidados cap. 1-9}$

P7: Grado de cumplimiento de los pagos: $((\text{obligaciones pagadas cap. 1-9}) \times 100) / \text{obligaciones reconocidas cap. 1-9}$

P8: Índice de carga financiera global: $((\text{obligaciones reconocidas cap. 3+9}) \times 100) / \text{derechos liquidados cap. 1-5}$

P9: Carga financiera global por habitante: $(\text{obligaciones reconocidas cap. 3+9}) / \text{población}$

P10: Índice de ahorro neto: $((\text{derechos liq. cap 1-5}) - (\text{obligaciones rec. cap. 1-4}) - (\text{obligaciones rec. cap. 9}) \times 100) / \text{derechos liq. cap. 1-5}$

P11: Índice de ahorro bruto: $((\text{derechos liquidados cap. 1-5}) - (\text{obligaciones reconocidas cap. 1-4}) \times 100) / \text{derechos liquidados cap. 1-5}$

Definición y cálculo de los ratios

F1: Endeudamiento por habitante: $(\text{cuentas 15} + \text{16} + \text{17} + \text{50}) / \text{población}$

F2: Liquidez: $(\text{activo circulante} - \text{existencias} - \text{saldos de dudoso cobro}) \times 365) / \text{cuentas del grupo 7}$

F3: Plazo de cobro: $((\text{deudores} - \text{saldos de dudoso cobro}) \times 365) / \text{cuentas grupo 7}$

F4: Plazo de pago: $(\text{deudas a corto plazo} \times 365) / \text{cuentas del grupo 6}$

2.10.1. Datos agregados dentro del mismo ejercicio

En las cifras reflejadas en el cuadro 13 se pueden ver algunas características derivadas del volumen de población de los diferentes estratos, aunque, sobre esta cuestión, es cada vez más difícil establecer generalizaciones .

De acuerdo con su análisis, se puede observar, en general, que se da una relación directa entre el volumen de población y los indicadores siguientes:

- Índice de modificación de gastos (P1)
- Grado de ejecución del presupuesto de ingresos (P2)
- Grado de ejecución del presupuesto de gastos (P3)
- Grado de cumplimiento de los cobros (P6)
- Grado de cumplimiento de los pagos (P7)

El índice de modificación de gastos (P1) presenta, en general, pero con la significativa excepción del estrato 1 integrado exclusivamente por el Ayuntamiento de Barcelona, una relación al alza en función del volumen de población, mientras que lo más razonable sería esperar el resultado inverso.

El mayor peso del gasto corriente en los ayuntamientos de mayor tamaño, siempre mucho más estable que el gasto de capital, tendría que suponer en esos casos menores oscilaciones en las previsiones definitivas de gastos.

Este indicador presenta unos valores excesivamente elevados, en general, siendo los estratos 2 y 3 (poblaciones entre 100.001 y 500.000 habitantes y entre 50.001 y 100.000 habitantes, respectivamente) los que tienen los porcentajes más elevados.

En el caso del grado de ejecución de los gastos y de los ingresos (P2 y P3, respectivamente), por la misma razón apuntada en el párrafo anterior, en general, aumenta el porcentaje de ejecución en función directa de la población. Los ayuntamientos del estrato 6 (población entre 5.001 y 10.000 habitantes) son los que presentan unos indicadores más desfavorables.

El grado de cumplimiento de los cobros (P6) y el grado de cumplimiento de los pagos (P7) dan unos valores muy cercanos dentro de cada estrato y presentan, en general, una tendencia creciente en función del volumen de población excepto los últimos estratos en los que se produce una inflexión en esa tendencia. Entre cada uno de los estratos hay pocas diferencias y no existen desviaciones significativas respecto al indicador medio del total de los municipios.

Los ingresos por habitante (P4) y los gastos por habitante (P5), al margen del caso del Ayuntamiento de Barcelona, que alcanza los valores más elevados, presentan una relación directa con la población desde el estrato 8 (población de

hasta 1.000 habitantes) al 5 (población de 10.001 a 20.000 habitantes) e inversa desde el estrato 4 (población de 20.001 a 50.000 habitantes) al 2 (población de 100.001 a 500.000 habitantes).

Por otro lado, parece razonable esperar la correlación existente entre el índice de carga financiera global (P8), la carga financiera global por habitante (P9) y el endeudamiento por habitante (F1), dado que comparten algunas variables. La existencia de un mayor grado de endeudamiento en función directa del volumen de población se debe al hecho de que a medida que aumenta el tamaño de los ayuntamientos, las inversiones obtienen, en general, una menor cofinanciación de otras entidades en relación con la totalidad de sus presupuestos, y también al hecho de que los ayuntamientos más grandes están sometidos a una mayor demanda de servicios.

También vuelven a ser en este caso los estratos 4 (población de 20.001 a 50.000 habitantes) y 2 (población de 100.001 a 500.000 habitantes) los que tienen un comportamiento en cierta medida atípico. Si por su comportamiento, menos coyuntural, el parámetro más significativo en este contexto puede ser el ratio de endeudamiento por habitante (F1), el estrato 3 (población de 50.001 a 100.000 habitantes) es el que presenta un comportamiento más atípico dentro del mencionado grupo.

Como dato singular, también es relevante a efectos de lo expuesto en relación con el endeudamiento, que el Ayuntamiento de Barcelona presenta un ratio de endeudamiento por habitante seis veces el promedio del estrato 8 (población inferior a 1.000 habitantes), que es el que muestra un menor grado de endeudamiento.

Los indicadores relativos al ahorro, índice de ahorro neto (P10) y de ahorro bruto (P11), siguen una pauta descendente cuanto mayor sea el volumen de población, hasta llegar al estrato 3 (población de 50.001 a 100.000 habitantes), donde se invierte la tendencia y vuelve a ascender hasta remontarse prácticamente a las cuotas iniciales en el estrato 1, correspondiente al Ayuntamiento de Barcelona.

En cambio, y también generalizando, la relación en lo que al volumen de población se refiere, es inversa en los siguientes ratios financieros:

- Liquidez (F2)
- Plazo de cobro (F3)
- Plazo de pago (F4)

Parece razonable que, al aumentar los recursos que se gestionan, los márgenes de liquidez que mide el ratio de liquidez (F2) puedan disminuir, hasta cierto punto, sin poner en peligro el cumplimiento de hacer frente a los pagos con puntualidad en el momento del vencimiento de las obligaciones. Otra cosa es saber si sus valores son los que tendrían que ser.

La tendencia del ratio de liquidez (F2), en general, es inversa al volumen de la población, aunque presenta un recorrido un tanto errático. No obstante, hay que

resaltar que este ratio puede estar sobrevalorado si en el Balance no se presentan los deudores provisionados por las posibles insolvencias que se deban estimar.

Los ratios financieros de plazos de cobro (F3) y de pago (F4), cuantificados en días, en general se alargan en la medida en que disminuye el volumen de la población de los municipios.

Esta situación, repetida año tras año, es consistente con la distinta composición de la estructura de los presupuestos que presentan las entidades locales en función de su volumen de población. Mientras que el peso relativo de las inversiones y de los ingresos afectados que las deben financiar es muy elevado en los municipios de menor dimensión, para los de mayor volumen de población la participación relativa de la inversión y de su financiación es menor. La diferente estructura presupuestaria, junto con la forma en que se hayan contabilizado los derechos y las obligaciones, implica un comportamiento que incide en los plazos de cobro y de pago.

La media de desfase existente entre los plazos de cobro (F3) y de pago (F4) ha sido de sólo 13 días. El único estrato en que se ha invertido la norma general de presentar plazos superiores para los pagos que para los cobros ha sido el estrato 2 (población de 100.001 a 500.000 habitantes) con un promedio de 22 días. El mayor desfase, de 69 días, lo presenta el estrato 8 (población inferior a 1.000 habitantes) y el menor, de 8 días, el estrato 1, correspondiente al Ayuntamiento de Barcelona.

2.10.2. Datos agregados y estimados dentro del mismo ejercicio

Los indicadores presupuestarios del total de ayuntamientos de Cataluña calculados a partir de los datos correspondientes a la estimación de la Liquidación presupuestaria, P1 a P11, presentan valores muy cercanos al del total de ayuntamientos que han rendido dicho estado⁵. Los indicadores P2, P3, P4, P6, P7, P8 y P9 se encuentran ligeramente por debajo, P1 y P5 son coincidentes, mientras que para P10 y P11 pasa lo contrario. Este comportamiento se debe al mayor peso que representan los municipios menores de 5.000 habitantes en el total de los valores estimados.

2.10.3. Tendencias en los últimos ejercicios

La evolución de los indicadores presupuestarios y de los ratios financieros en el transcurso de los cinco últimos ejercicios se muestra en el cuadro 14.

⁵ Los datos relativos a la estimación de la Liquidación presupuestaria así como el agregado se hallan publicados en el informe 2/1999 sobre la Cuenta general de las corporaciones locales.

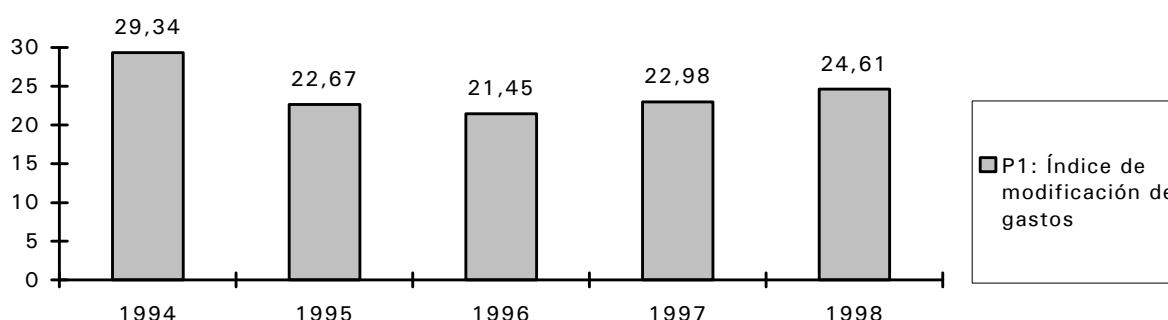
El hecho de que aún no se disponga de estimaciones para los ratios financieros y que los indicadores presupuestarios presenten unos valores que difieren muy poco entre el total agregado y el total estimado, continúa haciendo aconsejable realizar su estudio en relación con las cifras de los estados agregados, aunque sería más correcto hacer el análisis a partir de las estimaciones practicadas para la totalidad de los municipios de Cataluña, en aras de obviar el problema que representa la comparación entre datos de diferentes años, ya que el número de integrantes no ha sido siempre el mismo.

Cuadro 14. Indicadores y ratios de los ayuntamientos. Ejercicios 1994 a 1998

Indicadores y ratios	1994	1995	1996	1997	1998
P1: Índice de modificación de gastos	29,34	22,67	21,45	22,98	24,61
P2: Grado de ejecución del presupuesto de ingresos	91,42	89,59	88,73	88,68	86,21
P3: Grado de ejecución del presupuesto de gastos	84,07	84,24	82,45	81,44	78,05
P4: Ingresos por habitante	116,15	110,19	117,89	126,08	131,65
P5: Gastos por habitante	107,08	103,42	108,82	114,83	119,90
P6: Grado de cumplimiento de los cobros	79,52	80,97	79,89	81,32	80,72
P7: Grado de cumplimiento de los pagos	79,50	79,63	78,98	80,2	81,21
P8: Índice de carga financiera global	31,05	22,14	17,26	16,53	13,06
P9: Carga financiera global por habitante	27,13	19,90	17,38	17,5	14,26
P10: Índice de ahorro neto	-0,50	7,20	11,45	13,26	18,03
P11: Índice de ahorro bruto	19,78	18,78	19,60	22,4	25,22
F1: Endeudamiento por habitante	92,97	83,48	86,25	89,14	90,90
F2: Liquidez	0,86	1,05	1,09	1,27	1,44
F3: Plazo de cobro	166,51	154,24	138,64	126,24	126,82
F4: Plazo de pago	193,27	183,49	165,14	148,05	139,77

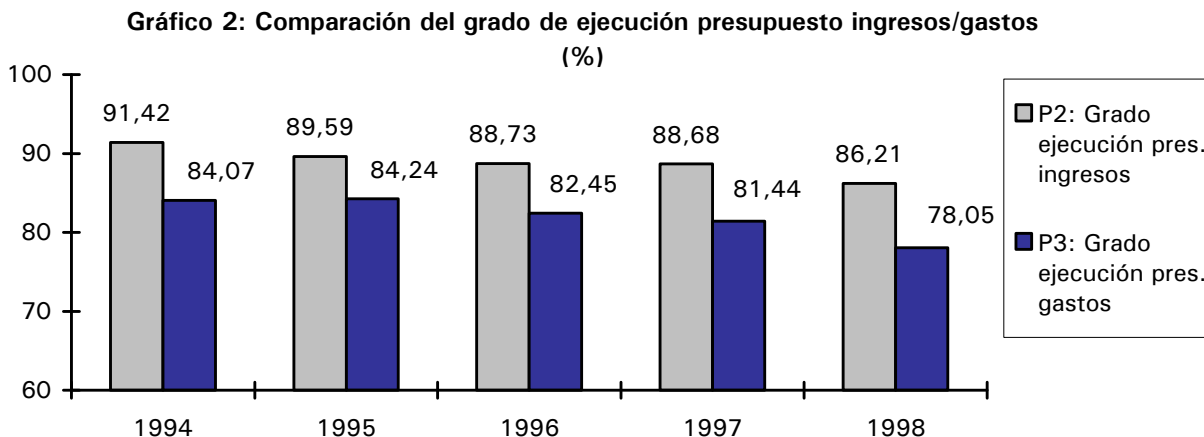
El índice de modificación de gastos (P1), después de alcanzar en el año 1996 su valor mínimo de un 21,45%, ha evolucionado desfavorablemente situándose en el año 1998 en un 24,61%.

Gráfico 1: Evolución del índice de modificación de gastos (%)

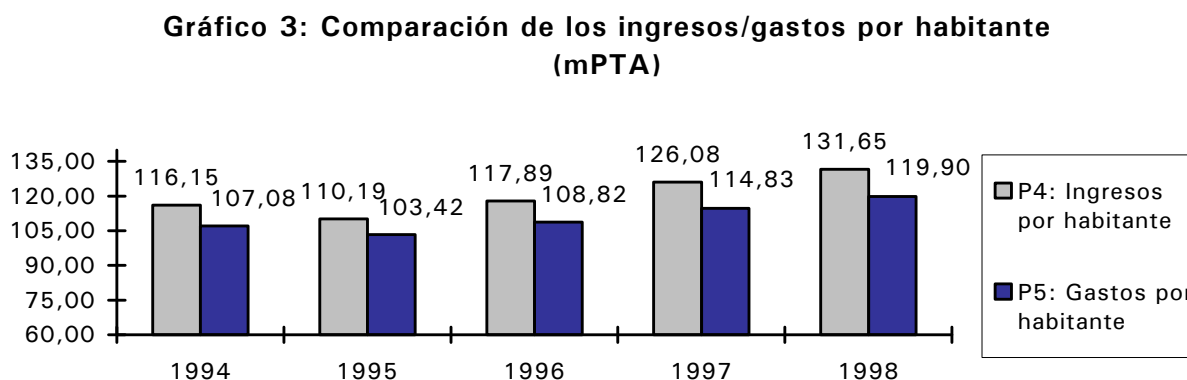


El grado de ejecución del presupuesto, tanto de ingresos (P2) como de gastos (P3) presenta una evolución negativa continuada a la baja, situándose para el ejercicio 1998 en un 86,21% y un 78,05%, respectivamente. Una explicación plausible de ese hecho puede ser la del crecimiento continuado de las previsiones definitivas de

gastos en el capítulo 6 de inversiones reales, que de poco más de un 22% el año 1992 han pasado a estar por encima del 30% en el ejercicio 1998.

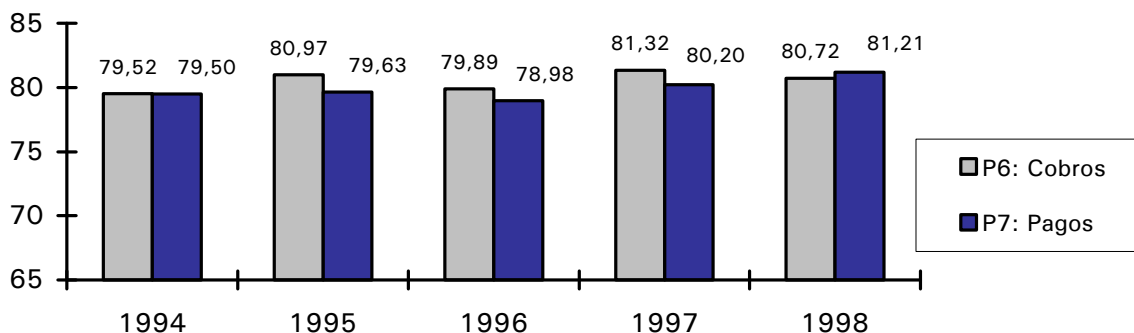


Los ingresos por habitante (P4) y los gastos por habitante (P5) siguen manteniendo un diferencial en favor de los primeros, en términos relativos, de tal modo que siempre se ha situado alrededor de un 10%. La mayor diferencia en valor absoluto entre ambos indicadores ha sido la del año 1998 con un importe de 11,75 mPTA. Su evolución nominal ha sido la de una tendencia creciente con excepciones como la experimentada en el ejercicio 1995.



El grado de cumplimiento de los cobros (P6) y de los pagos (P7) presentan unos valores siempre muy cercanos, que difícilmente bajan del 79%, pero que nunca han conseguido sobrepasar el 82%. Para el año 1998 estos dos indicadores se han situado en un 80,72% y en un 21%, respectivamente.

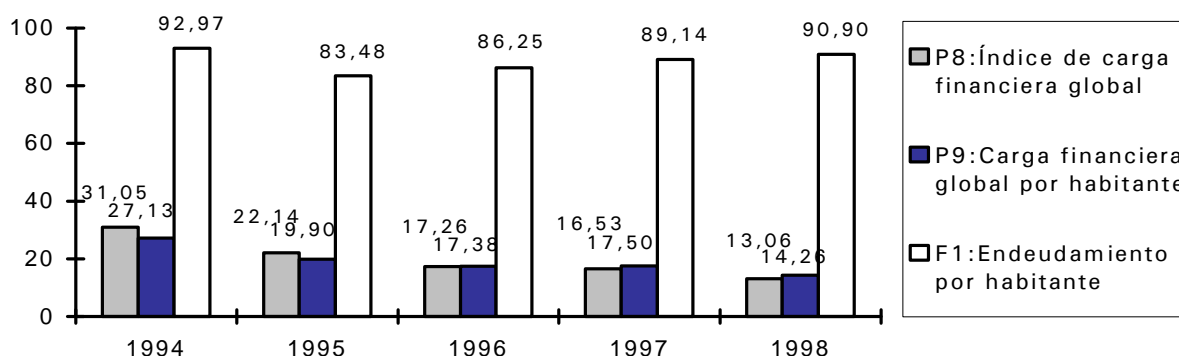
Gráfico 4: Comparación del grado de los cobros/pagos (%)



El índice de carga financiera global (P8) y la carga financiera global por habitante (P9) presentan una clara evolución decreciente en el transcurso de los últimos cinco años a partir de 1994. El endeudamiento por habitante (F1), después de alcanzar una cifra máxima durante el ejercicio 1994, experimenta en términos nominales un crecimiento muy moderado que, en pesetas, es incluso nulo.

Esa evolución, que, en general, debería suponerse como positiva, viene explicada, en primer lugar, por una contención en el recurso al endeudamiento, incluso de una reducción en el caso del estrato 1 (Ayuntamiento de Barcelona); en segundo lugar, y con relación a la carga financiera, ha influido tanto la bajada de los tipos de interés de los pasivos financieros, como el recurso al aplazamiento de la deuda en el transcurso del tiempo que se ha venido practicando para disminuir esa carga, hacer posibles los planes de saneamiento financiero que se han encauzado y poder cumplir con la ley vigente.

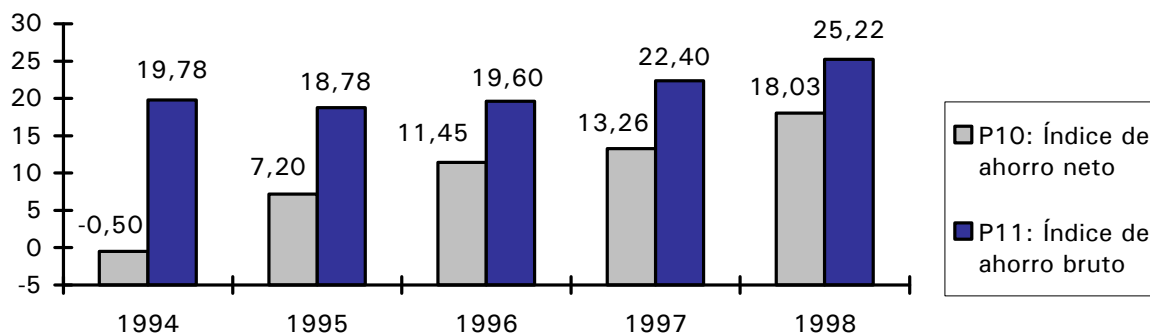
Gráfico 5: Comparación del índice de carga financiera global/carga financiera global por habitante/endeudamiento por habitante (mPTA/hab.)



Los índices de ahorro neto (P10) y de ahorro bruto (P11) siguen presentando una evolución muy favorable. Para el año 1998 se sitúan en un 18,03% y en un 22%,

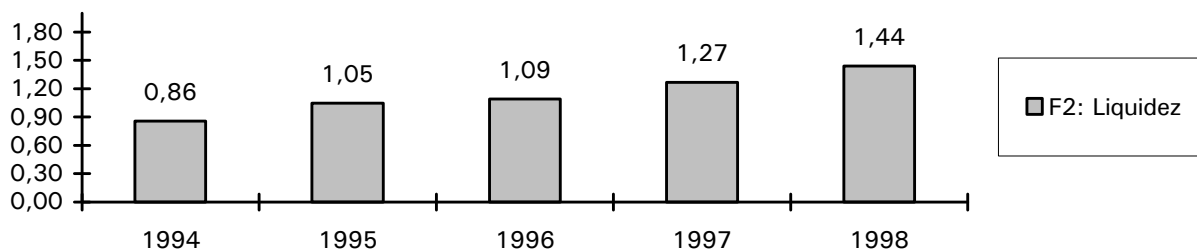
respectivamente. Su evolución va muy ligada a la de los indicadores de carga financiera (P8 y P9).

Gráfico 6: Comparación de los índices de ahorro neto/bruto (%)



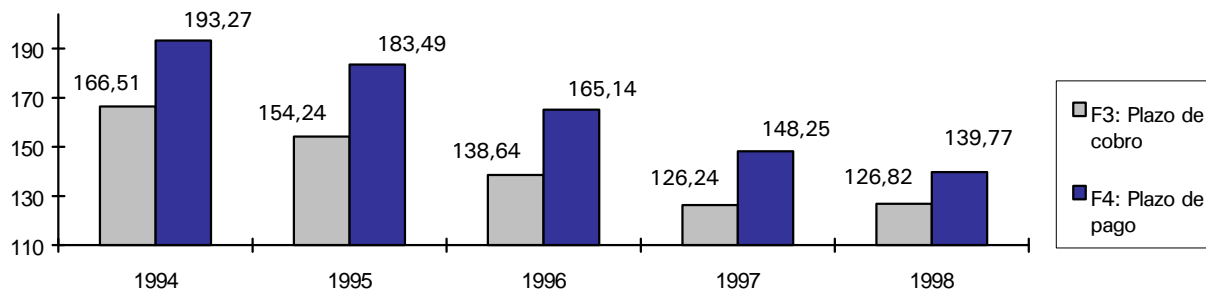
El ratio de liquidez (F2) sigue presentando una clara posición ascendente situándose en un 1,44% en el ejercicio de 1998. La mejora se da prácticamente en todos los estratos de municipios.

Gráfico 7: Evolución de la liquidez



El plazo de cobro (F3) ha sido de 126,82 días en el ejercicio de 1998, igualando casi el del año anterior, mientras que, el plazo de pago (F4) se ha reducido a 139,77 días, acortándose, de un año para otro, la diferencia entre ambas cifras.

Gráfico 8: Comparación de los plazos de cobro/pago (días)



A lo largo de los años objeto de análisis, el plazo de pago (F4) es superior al plazo de cobro (F3), pero ambos indicadores se han ido acercando, sobre todo a causa de la evolución seguida por los plazos de pago, que han ido disminuyendo más rápidamente.

3. CONCLUSIONES

En esta parte del Informe se incluyen aquellas observaciones y recomendaciones que se desprenden de la revisión limitada y formal de las cuentas y los estados anuales que han enviado los ayuntamientos en cumplimiento del artículo 193 de la Ley 39/88 de 28 de diciembre, reguladora de las haciendas locales⁶. Dicha revisión no se debe confundir con lo que sería la fiscalización de los entes locales, siguiendo los principios y procedimientos generalmente aceptados y aplicables para el sector público.

Las cuentas y los estados objeto de revisión han sido: la Liquidación presupuestaria, el Resultado presupuestario, la Liquidación de presupuestos cerrados, el Estado de tesorería, el Remanente de tesorería, el Balance de situación, la Cuenta de resultados y el Estado de la deuda.

3.1. OBSERVACIONES

En términos generales se da un nivel de cumplimiento normativo aceptable, aunque mejorable, en las entidades que han enviado la Cuenta general, exceptuando los puntos que se mencionan en este apartado relativo a

⁶ Para más información respecto al cumplimiento en la rendición de las cuentas y los estados anuales constitutivos de la Cuenta general de 1998 y, en especial, la relación de aquellos ayuntamientos que no los han enviado y para los cuales no se ha podido hacer ningún tipo de análisis, véase el Informe 2/1999 de la Cuenta general de las corporaciones locales, correspondiente al ejercicio 1998.

Observaciones y, especialmente, con relación a determinadas incorrecciones contables que se ponen de manifiesto en las cuentas y que denotan una falta de rigor en la operatoria contable, en la formación y examen de las cuentas y también en el control interno.

La obligatoriedad de tener que presentar las cuentas y los estados anuales según el formato de la ICAL, dada la informatización que requiere por su complejidad, repercute positivamente haciendo que los datos y las cifras de las cuentas y los estados anuales cuadren y sean más consistentes entre sí.

El hecho de que la Sindicatura informe a la corporación local de las incidencias detectadas en las cuentas y los estados anuales también ha influido positivamente en el sentido de que, en determinados casos, se han visto corregidas algunas de las incidencias comunicadas en el ejercicio anterior.

En los apartados siguientes se indican las observaciones que se desprenden del trabajo efectuado en el presente informe, ordenadas según las cuentas y estados anuales que han sido objeto de revisión.

1) Liquidación del presupuesto

En el análisis de las liquidaciones presupuestarias (véase apartado 2.1) se sigue observando que algunas corporaciones locales presentan contablemente su presupuesto inicial o el definitivo con déficit (véanse anexos 4.1 y 4.2, respectivamente).

También se han detectado algunos ayuntamientos que en sus liquidaciones presentan excesos de obligaciones reconocidas en algunos de los capítulos presupuestarios respecto a los créditos definitivamente aprobados (véase anexo 4.3).

2) Resultado presupuestario y su ajuste

En el análisis de los resultados presupuestarios rendidos (véase apartado 2.2) se ha detectado que no siempre los derechos netos liquidados y los gastos netos liquidados constan en la Liquidación presupuestaria y en el Resultado presupuestario con los mismos valores para cada uno de los dos conceptos (véanse anexos 4.4 y 4.5 respectivamente). El número de ayuntamientos que presenta esta incidencia ha disminuido respecto al ejercicio anterior.

Respecto a los ajustes que se deberían haber llevado a cabo sobre el Resultado presupuestario, sigue sorprendiendo observar que un gran número de ayuntamientos no hayan reflejado contablemente las posibles desviaciones de financiación de gastos afectados, ni positivas ni negativas, imputables al ejercicio.

Además, en algunos de los casos en los que se han realizado ajustes por desviaciones negativas de financiación, se ha hecho con signo contrario al que deberían presentar, produciéndose un efecto distorsionador (véase anexo 4.6).

Tampoco son correctas determinadas situaciones como las de algunos ayuntamientos que presentan un ajuste en el Resultado presupuestario por gastos financiados con cargo al Remanente de tesorería, mientras que en la Liquidación presupuestaria no se consignan modificaciones en las previsiones de ingresos del capítulo 8 (véase anexo 4.7).

3) Liquidación de presupuestos cerrados

En el análisis de las liquidaciones de presupuestos cerrados se han detectado casos en los que los derechos y/o obligaciones pendientes de cobro o de pago al final del ejercicio de la Liquidación de presupuestos cerrados constaban con signo contrario al de su naturaleza (véanse anexos 4.8 y 4.9, respectivamente).

El cruce de los datos correspondientes a la situación de los derechos pendientes de cobro y de las obligaciones pendientes de pago al inicio del ejercicio 1998 con los mismos correspondientes al final de 1997 ha puesto de manifiesto que a menudo se dan discrepancias entre ambos importes (véanse anexos 4.10 y 4.11, respectivamente).

También se observan discrepancias entre el importe limpio de las rectificaciones efectuadas durante el ejercicio que constan en la Liquidación de presupuestos cerrados y el saldo deudor o acreedor que consta en la Cuenta de resultados del ejercicio en concepto de modificaciones de derechos/obligaciones de presupuestos cerrados (véase anexo 4.12).

4) Estado de tesorería

Algunos de los estados de tesorería analizados (véase apartado 2.4) presentan deficiencias considerables, como es el caso del desequilibrio entre el total del debe y el total del haber (véase anexo 4.13).

La consideración de pagos o cobros que se compensan entre sí, correspondientes a operaciones realizadas en formalización, sin que exista un movimiento real de fondos, también hace que aparezcan sobredimensionados los importes correspondientes al total del debe y total del haber, respectivamente (véanse anexos 4.14 y 4.15).

Algunos ayuntamientos presentan diferencias entre los cobros y los pagos recogidos en la cuenta 588 en concepto de movimientos internos de tesorería (véase anexo 4.16), cuando su saldo ha de ser siempre cero.

En cuanto a la correspondencia entre las existencias finales en la tesorería a 31.12.1997 y las iniciales a 1.1.1998 se ha detectado que algunos ayuntamientos presentan diferencias entre ambos saldos (véase anexo 4.17).

5) Remanente de tesorería

Del tratamiento de los Remanentes de tesorería recibidos (véase apartado 2.5) se desprende que en algunos casos los deudores presupuestarios pendientes de cobro y los acreedores presupuestarios pendientes de pago del ejercicio corriente o de ejercicios cerrados que mostraba el Remanente de tesorería diferían de lo que constaba en los otros estados correspondientes, como son la Liquidación presupuestaria, la Liquidación de ejercicios cerrados o el Balance de situación (véanse anexos 4.18, 4.19 y 4.20).

Algunos ayuntamientos presentan los saldos que han de constar en el Remanente de tesorería con signo contrario al que deberían presentar. Este hecho se ha producido en los ajustes correspondientes a los saldos de deudores o acreedores por operaciones no presupuestarias (véanse anexos 4.21 y 4.22), los de los cobros o pagos pendientes de aplicación definitiva (véanse anexos 4.23 y 4.24) o, incluso, el saldo correspondiente a los fondos líquidos en la tesorería (véase anexo 4.25).

Por otro lado, cabe destacar las cifras negativas del Remanente de tesorería para gastos generales que presentan un número decreciente pero aún considerable de ayuntamientos y muy especialmente con relación a su índice medido en miles de pesetas por habitante (véase anexo 4.26).

Continúa siendo bajo el número de ayuntamientos que cumplen la obligación de minorar el resultado del Remanente de tesorería en función de la estimación de dudoso cobro de los deudores pendientes de cobro, a pesar de haber mejorado considerablemente respecto al ejercicio anterior.

Si sólo se consideran aquellos ayuntamientos que registran saldos deudores pendientes de cobro por operaciones presupuestarias de ejercicios cerrados, esta estimación la han practicado un 73% de los ayuntamientos que han presentado ese estado, mientras que el 27% restante no presenta ningún ajuste por este concepto (véase anexo 4.27).

La estimación efectuada por la Sindicatura de Cuentas a fin de cuantificar la provisión para saldos de dudoso cobro que tendrían que dotar los ayuntamientos de Cataluña, aparentemente no presenta una infravaloración de los saldos actualmente dotados. No obstante, si se exceptúa el Ayuntamiento de Barcelona, se produciría una infravaloración que iría del 4% al 44% según los diferentes estratos de población (véase apartado 2.5.2).

Estas incidencias detectadas en los Remanentes de tesorería rendidos sugieren que, en muchos casos, el Remanente de tesorería para gastos generales presentado por los ayuntamientos está sobrevalorado y que por ese motivo no se llevan a cabo las actuaciones que establece la ley para restablecer el equilibrio financiero.

6) Balance de situación

En la contabilidad financiera se han observado, aunque en muy pocos casos, errores considerables (véase apartado 2.6), como por ejemplo presentar desigualdades entre el debe y el haber: del activo y del pasivo, de las cuentas de control presupuestario y de las cuentas de orden (véanse anexos 4.28, 4.29 y 4.30, respectivamente).

Muchos ayuntamientos todavía no presentan en sus balances la amortización acumulada del inmovilizado, material o inmaterial, a pesar de tener bienes en el activo (véanse anexos 4.31 y 4.32, respectivamente).

También algunos ayuntamientos presentan el saldo de las cuentas financieras sobrevalorado por la inclusión del saldo de cuentas del subgrupo 58 *Enlace y Movimientos internos de tesorería* cuando, de hecho, siempre deberían haberse saldado (véase anexo 4.33).

7) Cuenta de resultados

La Cuenta de resultados presenta evidentes deficiencias en cuanto a su contabilización (véase apartado 2.7). El caso más relevante continúa siendo el gran número de ayuntamientos que, a pesar de presentar partidas de activos inmovilizados en su balance, no efectúan ningún tipo de dotación por amortizaciones (véase anexo 4.34).

Se continúa detectando también el uso indebido de cuentas, subgrupo 60 *Compras*, y 75 *Subvenciones de explotación*, que no deberían ser utilizadas por los entes locales, sino que están reservadas para los organismos autónomos industriales, comerciales y financieros y análogos (véanse anexos 4.35 y 4.36 respectivamente).

8) Estado de la deuda

El hecho de que muchas de las corporaciones locales que envían la Cuenta general a la Sindicatura de Cuentas lo hagan sin la inclusión del Estado de la deuda ha motivado que, en tales casos, la Sindicatura haya optado por reelaborarlo a partir de la información contenida en las cuentas correspondientes al endeudamiento del Balance de comprobación enviado por la entidad. Eso supone que el porcentaje de cumplimiento tan elevado que se obtiene en la

rendición del Estado de la deuda, de un 91%, quede prácticamente reducido a la mitad si sólo se consideran aquellos ayuntamientos que han rendido formalmente el Estado tal como establece la ICAL.

Del tratamiento individualizado de este estado se desprende que en pocos ayuntamientos (véase anexo 4.37) se produce una inconsistencia entre las deudas a largo plazo que se presentan en el Estado de la deuda y las que constan en el Balance de situación en los epígrafes 15 *Empréstitos*, 17 *Préstamos a largo plazo recibidos de fuera del sector público* y 160 *Préstamos recibidos de entes del sector público a largo plazo*. Sin embargo, hay que tener en cuenta que la incidencia ya no se da en los ayuntamientos en los que el Estado de la deuda se ha reelaborado a partir del Balance de comprobación.

3.2. RECOMENDACIONES

La mayoría de las recomendaciones que se presentan a continuación coinciden con las que constan en los informes relativos a la cuenta general de las corporaciones locales de años anteriores pero dada su vigencia en el momento de la redacción del Informe, se continúa recomendando lo siguiente:

a) A los ayuntamientos

1) Administración y control interno

Los ayuntamientos tendrían que potenciar las respectivas áreas de administración, contabilidad y gestión económico-financiera, así como su control interno, con la finalidad de mejorar los resultados a obtener y que las cuentas reflejen razonablemente su situación económico-financiera y patrimonial.

Esta prioridad debería orientarse hacia la consecución de un mayor respeto al cumplimiento de la legislación vigente y hacia un más estricto rigor y una mayor responsabilización en materia económica.

También sería recomendable que en estas mismas áreas se avanzara mucho más en establecer una clara diferenciación entre las funciones políticas y las que corresponden al nivel técnico. En las entidades más complejas o que gestionan un presupuesto importante, sería preciso plantearse la posibilidad de instaurar la figura del gerente como nexo de unión entre el componente político y el técnico de la gestión.

2) Saneamiento contable y estimación de saldos deudores de dudoso cobro

Desde el punto de vista contable y de la gestión presupuestaria, se aprecia la necesidad de realizar una continua depuración de los saldos de operaciones de

ejercicios ya cerrados, y de averiguar lo que realmente corresponde a derechos y obligaciones reconocidos, determinar los que están afectados por prescripción, y en el caso particular de los ingresos, efectuar las declaraciones de fallidos y de insolvencias una vez agotada la vía ejecutiva.

En el caso de los ingresos pendientes de cobro, tanto de ejercicios cerrados como del ejercicio corriente, así como de los extrapresupuestarios, una vez asegurado que realmente sean derechos exigibles, habrá que realizar, de acuerdo con el artículo 172.2 de la LRHL y el artículo 103 del RPL, la estimación de aquellos importes que se consideran de difícil recaudación y así reducir correlativamente el Remanente de tesorería con objeto de poder determinar, de forma precisa, el Remanente de tesorería para gastos generales. Esa estimación es conveniente hacerla, siempre que sea posible, mediante un análisis individualizado de los saldos pendientes de cobro y, en caso de no existir, aplicando un tanto alzado con la experiencia de los años anteriores.

3) Dotación para la amortización del inmovilizado

Sin perjuicio de que más adelante se puedan promulgar normas generales, los ayuntamientos deberían establecer criterios basados en la vida útil de los activos para cubrir la depreciación del valor de los elementos del inmovilizado, aplicar dichos criterios y reflejar el resultado de su aplicación en la contabilidad financiera ya que, a parte de tener otras finalidades, permitiría disponer de una información necesaria a fin de determinar los costes de los servicios y poder fijar las tasas y los precios públicos correspondientes.

4) Software utilizado

Los ayuntamientos deberían exigir a las empresas informáticas distribuidoras del software que utilizan para llevar la contabilidad, el compromiso de corregir y redefinir aquellos aspectos de la aplicación informática que provocan incorrecciones en la presentación de las cuentas y los estados anuales.

Por otro lado, se debería potenciar la formación del personal responsable de la explotación de la aplicación cuando las incorrecciones se producen como consecuencia de una utilización errónea del software por parte del usuario.

b) A los entes locales supramunicipales

5) Servicios de asistencia y colaboración municipal

A fin de mejorar la gestión, presentación y rendición de la información contable municipal se considera necesario que los entes locales supramunicipales intensifiquen sus actuaciones en la prestación de los servicios de cooperación y

asistencia municipales, previstos en los artículos 33 de la Ley 6/1987, de 4 de abril, sobre la organización comarcal de Cataluña (LOCC) y 88.1 y 2.b de la Ley 8/1987, de 15 de abril, municipal y de régimen local de Cataluña (LMRLC); asistencia y cooperación que la Administración de la Generalidad ha de facilitar y coordinar, de acuerdo con el artículo 168 de dicha LMRLC.

Una de las medidas que debería llevarse a cabo es la homologación del software que utilizan los entes locales de Cataluña, a efectos de verificar que se ajusta al diseño funcional del sistema de información contable para la Administración local, lo que evitaría una parte de las incidencias reflejadas en este Informe.

c) A la Administración de la Generalidad

6) Adaptación de las instrucciones contables

Las instrucciones de contabilidad para las entidades locales, ICAL e ICALS, aprobadas por sendas órdenes del 17 de julio de 1980 del Ministerio de Economía y Hacienda siguen la pauta del anterior Plan general de contabilidad pública (PGCP) aprobado el 14 de octubre de 1981 mediante orden del entonces Ministerio de Hacienda.

Una vez aprobado el nuevo PGCP según orden de 6 de mayo de 1994 del Ministerio de Economía y Hacienda, basado en la referencia del Plan contable español de 1990, sería necesaria la adaptación de la ICAL y de la ICALS a este nuevo plan contable dado que presenta algunas diferencias destacadas respecto al anterior y además el nuevo PGCP se aprueba con carácter de plan contable marco para todas las administraciones públicas.

A causa de esta necesidad sería conveniente que la Administración de la Generalidad realizara gestiones ante la Administración del Estado para que el órgano competente en la materia, en este caso el Ministerio de Economía y Hacienda, realizara y aprobara, lo antes posible, la adaptación de las normas contables para aplicar a los entes locales y a sus organismos autónomos.

7) Estimación de los deudores de dudoso cobro

Dados los antecedentes normativos de la Instrucción de contabilidad para la Administración local en cuanto a la pretensión de introducir unos criterios mínimos para cuantificar la cifra de los saldos deudores pendientes de cobro que se estimen de dudoso cobro, se propone que, de acuerdo con la potestad reglamentaria reconocida a la Generalidad de Cataluña, y tal como está normativizado en alguna comunidad autónoma, la Administración de la

Generalidad establezca la normativa correspondiente, a efectos de dotar suficientemente dicha provisión.

8) Endeudamiento

En relación con el grado de endeudamiento en el que se encuentran gran parte de los entes locales de Cataluña, sería preciso que la Administración de la Generalidad estudiara medidas concertadas con las diputaciones catalanas mediante los diferentes convenios de colaboración suscritos con determinadas entidades financieras, encaminadas a conseguir una mejora en la carga financiera existente, sin que eso pueda implicar posibles situaciones discriminatorias para los ayuntamientos no endeudados o endeudados en menor medida.

9) Servicios públicos municipales obligatorios

El artículo 116 de la LRHL prevé que cuando un municipio no pueda prestar adecuadamente los servicios públicos municipales obligatorios, los presupuestos generales del Estado podrán establecer una asignación complementaria a fin de cubrir insuficiencias financieras manifiestas.

Por todo ello, sería conveniente que la Administración de la Generalidad realizara un estudio técnico sobre la prestación de los servicios obligatorios y la situación económico-financiera de los municipios para detectar si alguno de ellos se encuentra en alguna situación análoga a las mencionadas y que, si fuera el caso, se llevaran a cabo las gestiones oportunas a efectos de poder recibir con cargo a los presupuestos generales del Estado compensaciones o asignaciones complementarias que garantizaran su viabilidad futura.

En esos casos, habría que establecer, cuando fuera necesario, las previsiones oportunas a fin de formar unidades de gestión de los servicios, de tamaño adecuado.

4. ANEXOS

4.1. AYUNTAMIENTOS QUE PRESENTAN EL PRESUPUESTO INICIAL CON DÉFICIT

CÓDIGO	NOMBRE	POBLACIÓN	INGRESOS INICIALES	GASTOS INICIALES	DIFERENCIA
080689	Cervelló	5.082	2.327.893	2.328.293	-400
431362	Sant Carles de la Ràpita	10.976	1.001.378	1.596.334	-594.956
252430	Vielha e Mijaran	3.896	311.825	317.543	-5.718
431779	Vinebre	445	92.397	92.447	-50

Importes en miles de pesetas.

4.2. AYUNTAMIENTOS CON PRESUPUESTO DEFINITIVO DE GASTOS SUPERIOR AL DE INGRESOS

CÓDIGO	NOMBRE	POBLACIÓN	INGRESOS DEFINITIVOS	GASTOS DEFINITIVOS	DIFERENCIA
089045	Badia del Vallés	16.085	1.673.948	1.678.571	-4.623
170157	Banyoles	14.748	2.257.049	3.195.033	-937.984
430213	Barberà de la Conca	394	59.814	83.921	-24.107
250498	Bellmunt d'Urgell	233	17.714	23.246	-5.532
430252	Benifallet	886	101.283	104.109	-2.826
080229	Berga	14.173	1.700.834	1.816.454	-115.620
170209	Bescanó	3.063	241.608	241.610	-2
170329	Cadaqués	1.878	394.957	401.148	-6.191
170448	Cassà de la Selva	7.445	701.210	749.460	-48.250
080689	Cervelló	5.082	2.356.143	2.576.806	-220.663
430542	Espluga de Francolí	3.665	408.891	423.970	-15.079
170852	Jafre	338	29.923	35.279	-5.356
170947	Llívia	975	260.711	272.211	-11.500
430764	Marçà	610	81.511	88.211	-6.700
171019	Massanes	492	93.340	93.350	-10
081228	Mediona	1.304	130.781	155.142	-24.361
431055	Piles	168	41.167	42.667	-1.500
431080	Pla de Santa Maria	1.603	150.490	150.690	-200
081727	Premià de Mar	25.529	2.582.965	2.653.411	-70.446
171501	Riudellots de la Selva	1.489	207.386	156.085	51.301
081878	Sabadell	184.859	17.306.555	22.351.207	-5.044.652
171557	Salt	21.678	2.402.124	2.402.121	3
082055	Sant Cugat del Vallès	50.529	8.084.623	8.552.440	-467.817
082310	Sant Pere de Ribes	20.213	2.602.232	3.070.694	-468.462
082331	Sant Pere de Torelló	2.169	327.437	327.677	-240
082634	Sant Vicenç dels Horts	23.504	3.004.306	3.037.688	-33.382
171910	Serra de Daró	180	19.595	21.120	-1.525
082140	Vilassar de Dalt	7.264	1.081.442	1.146.779	-65.337
431763	Vimodí	1.023	68.352	78.396	-10.044

Importes en miles de pesetas.

4.3. AYUNTAMIENTOS QUE PRESENTAN OBLIGACIONES RECONOCIDAS SUPERIORES AL PRESUPUESTO DEFINITIVO DE GASTOS

CÓDIGO NOMBRE	POBLACIÓN	CAP.	PRESUP. OBLIGACIONES		DIFERENCIA
			DEFINITIVO	RECONOCIDAS	
430189 Arnes	511	2	18.699	18.762	-63
250390 Baix Pallars	340	1	11.615	11.883	-268
250390 Baix Pallars	340	2	14.651	15.824	-117
080180 Balsareny	3.268	9	17.100	17.320	-220
170209 Bescanó	3.063	4	6.097	7.835	-1.738
172348 Biure	211	4	975	981	-6
170242 Bolvir	247	9	400	432	-32
250560 Bovera	408	3	20	21	-1
080312 Calaf	3.055	2	115.580	119.809	-4.229
250621 Camarasa	893	4	8.700	9.212	-512
170412 Cantallops	257	3	564	604	-40
170427 Capmany	397	9	4.000	4.003	-3
080478 Cardona	5.720	1	159.667	162.437	-2.770
080478 Cardona	5.720	2	142.038	143.871	-1.833
080478 Cardona	5.720	9	17.600	20.780	-3.180
430496 Cornudella de Montsant	865	1	12.927	14.527	-1.600
430496 Cornudella de Montsant	865	2	31.132	32.259	-1.127
250791 Cubells	358	9	2.290	2.321	-31
080787 Espunyola	282	2	4.763	5.393	-630
080787 Espunyola	282	9	800	1.114	-314
170681 Foixà	315	4	600	740	-140
170715 Fontcoberta	1.076	9	4.548	4.713	-165
080879 Gallifa	157	9	1.335	1.336	-1
170806 Gombrèn	235	2	9.857	10.152	-295
251018 Granadella	831	2	22.828	23.187	-359
251018 Granadella	831	4	9.940	10.231	-291
251018 Granadella	831	7	2.200	2.315	-115
251018 Granadella	831	9	2.460	2.473	-13
170828 Guils de Cerdanya	319	9	1.583	1.660	-77
081629 Hostalets de Pierola	1.209	1	39.200	42.698	-3.498
170926 Llança	3.930	1	186.902	187.422	-520
081075 Lliçà d'Amunt	8.530	2	392.242	588.576	-196.334
081075 Lliçà d'Amunt	8.530	3	23.323	25.982	-2.659
081075 Lliçà d'Amunt	8.530	4	94.253	106.532	-12.279
430803 Masó	256	1	2.501	2.545	-44
171077 Molló	338	9	1.800	2.011	-211
251399 Montellà i Martinet	500	2	17.365	20.881	-3.516
251399 Montellà i Martinet	500	4	800	1.021	-221
081379 Montseny	286	2	16.538	16.768	-230
081402 Navarcles	5.312	2	147.563	158.969	-11.406
081402 Navarcles	5.312	3	3.250	3.479	-229
430982 Nulles	340	1	3.555	7.254	-3.699
430982 Nulles	340	2	13.024	14.030	-1.006
430982 Nulles	340	6	15.555	16.139	-584
171122 Ogassa	243	9	475	481	-6

SINDICATURA DE CUENTAS DE CATALUÑA — INFORME 11/2000-B

CÓDIGO NOMBRE	POBLACIÓN	CAP.	PRESUP. OBLIGACIONES		DIFERENCIA
			DEFINITIVO	RECONOCIDAS	
251543 Omells de na Gaia	153	1	2.169	2.226	-57
431055 Piles	168	2	3.220	3.294	-74
431140 Porrera	431	1	5.205	7.302	-2.097
251765 Preixana	431	1	5.039	5.662	-623
251765 Preixana	431	2	10.296	11.167	-871
251765 Preixana	431	6	16.150	18.447	-2.297
251771 Preixens	518	1	3.897	3.942	-45
081770 Quar	60	1	562	617	-55
081810 Roca del Vallès	6.953	8	46.501	47.615	-1.114
431303 Rocafort de Queralt	272	1	2.300	4.239	-1.939
431346 Rourell	252	2	9.700	9.741	-41
081982 Sant Antoni de Vilamajor	3.063	2	80.804	82.219	-1.415
081939 Sant Iscle de Vallalta	725	1	25.518	25.626	-108
082628 Sant Vicenç de Castellet	7.386	3	17.484	17.556	-72
082628 Sant Vicenç de Castellet	7.386	9	30.685	32.067	-1.382
082589 Santa Maria d'Oló	988	9	3.709	3.826	-117
252173 Tàrrrega	12.181	1	298.390	307.371	-8.981
252173 Tàrrrega	12.181	2	348.763	383.649	-34.886
252234 Torà	1.174	3	1.405	1.519	-114
082861 Torre de Claramunt	2.098	1	51.598	51.671	-73
082861 Torre de Claramunt	2.098	2	75.162	75.254	-92
082877 Torrelavit	1.161	1	26.644	26.672	-28
252385 Vallbona de las Monges	259	4	1.100	1.698	-598
252385 Vallbona de las Monges	259	9	555	6.555	-6.000
431665 Vilallonga del Camp	1.205	3	1.396	1.582	-186
431665 Vilallonga del Camp	1.205	4	1.361	1.384	-23

Importes en miles de pesetas.

4.4. AYUNTAMIENTOS QUE PRESENTAN DIFERENCIAS ENTRE LOS DERECHOS RECONOCIDOS NETOS QUE CONSTAN EN LA LIQUIDACIÓN PRESUPUESTARIA Y LOS QUE CONSTAN EN EL RESULTADO PRESUPUESTARIO AJUSTADO

CÓDIGO NOMBRE	POBLACIÓN	DERECHOS RECONOCIDOS		DIFERENCIA
		LP	RP	
430108 Alió	355	25.259	25.267	-8
430385 Cambrils	18.385	3.664.220	3.663.004	1.216
170448 Cassà de la Selva	7.445	700.341	706.566	-6.225
170499 Celrà	2.450	329.104	321.691	7.413
251044 Granyena de Segarra	162	13.097	17.338	-4.241
171426 Quart	2.183	223.605	-	223.605
082188 Sant Joan de Vilatorrada	8.676	810.671	811.363	-692
082747 Súria	6.265	479.910	371.168	108.742
172214 Vilafant	3.636	293.782	293.431	351

Importes en miles de pesetas.

4.5. AYUNTAMIENTOS QUE PRESENTAN DIFERENCIAS ENTRE LAS OBLIGACIONES RECONOCIDAS NETAS QUE CONSTAN EN LA LIQUIDACIÓN PRESUPUESTARIA Y LAS QUE CONSTAN EN EL RESULTADO PRESUPUESTARIO AJUSTADO

CÓDIGO	NOMBRE	POBLACIÓN	OBLIGACIONES RECONOCIDAS		DIFERENCIA
			LP	RP	
251044	Granyena de Segarra	162	12.163	16.344	-4.181
081075	Lliçà d'Amunt	8.530	1.139.331	1.230.692	-91.361
171426	Quart	2.183	264.463	-	264.463
082346	Sant Pere de Vilamajor	2.178	229.542	228.449	1.093
431397	Santa Coloma de Queralt	2.568	330.531	330.538	-7
082747	Súria	6.265	444.874	358.686	86.188
172207	Viladrau	861	208.875	208.929	-54
083073	Vilanova i la Geltrú	50.244	5.086.138	5.086.127	11

Importes en miles de pesetas.

4.6. AYUNTAMIENTOS QUE PRESENTAN DESVIACIONES NEGATIVAS DE FINANCIACIÓN AJUSTADAS CON SIGNO CONTRARIO EN EL RESULTADO PRESUPUESTARIO AJUSTADO

CÓDIGO	NOMBRE	POBLACIÓN	AJUSTE DESVIACIÓN NEGATIVA
080305	Cabrils	4.112	-32.888
080522	Castellar de N'Hug	175	-477
170852	Jafre	338	-2.034
431423	Sarral	1.403	-1.419

Importes en miles de pesetas.

4.7. AYUNTAMIENTOS QUE PRESENTAN EN EL AJUSTE DEL RESULTADO PRESUPUESTARIO GASTOS FINANCIADOS CON REMANENTE DE TESORERÍA Y NO PRESENTAN MODIFICACIÓN EN LA PREVISIÓN DE INGRESOS DEL CAPÍTULO 8

CÓDIGO	NOMBRE	POBLACIÓN	GASTOS FINANCIADOS CON REMANENTE DE TESORERÍA
430081	Alfara de Carles	382	2.816
250498	Bellmunt d'Urgell	233	5.532
430542	Espluga de Francolí	3.665	15.079
170852	Jafre	338	14.061
081228	Mediona	1.304	14.362
081379	Montseny	286	237
081424	Nou de Berguedà	151	2.987

Importes en miles de pesetas.

4.8. AYUNTAMIENTOS QUE PRESENTAN DERECHOS PENDIENTES DE COBRO NEGATIVOS A NIVEL DE EJERCICIO EN LA LIQUIDACIÓN DE PRESUPUESTOS CERRADOS

CÓDIGO	NOMBRE	POBLACIÓN	EJERCICIO	IMPORTE
080425	Cànoves i Samalús	1.659	96	-2.241
080425	Cànoves i Samalús	1.659	95	-387
080556	Castel·lir	335	94	-5
430496	Cornudella de Montsant	865	95	-5
170828	Guils de Cerdanya	319	93 y ant.	-30
430884	Montbrió del Camp	1.424	97	-129
430884	Montbrió del Camp	1.424	94	-78
430884	Montbrió del Camp	1.424	93 y ant.	-30
081901	Saldes	346	94	-3.575
082331	Sant Pere de Torelló	2.169	95	-136
082418	Sant Sadurní d'Osormort	76	96	-27
252521	Vila-sana	530	97	-1.116

Importes en miles de pesetas.

4.9. AYUNTAMIENTOS QUE PRESENTAN OBLIGACIONES PENDIENTES DE PAGO NEGATIVAS A NIVEL DE EJERCICIO EN LA LIQUIDACIÓN DE PRESUPUESTOS CERRADOS

CÓDIGO	NOMBRE	POBLACIÓN	EJERCICIO	IMPORTE
430350	Cabacés	337	93 y ant.	-1
080351	Calella	12.187	93 y ant.	-16
080790	Estany	390	93 y ant.	-5
251370	Mollerussa	9.477	94	-329
431401	Santa Oliva	1.972	93	-10
431423	Saral	1.403	97	-63
082969	Vallromanes	1.127	96	-25

Importes en miles de pesetas.

4.10. AYUNTAMIENTOS QUE PRESENTAN DIFERENCIAS ENTRE LA SUMA DEL SALDO DE LOS DEUDORES PENDIENTES DE COBRO DEL PRESUPUESTO CORRIENTE Y DE PRESUPUESTOS CERRADOS AL FINAL DEL EJERCICIO ANTERIOR Y EL SALDO DE LOS DEUDORES PENDIENTES DE COBRO DE PRESUPUESTOS CERRADOS AL INICIO DEL EJERCICIO CORRIENTE

CÓDIGO	NOMBRE	POBLACIÓN	DEUDORES		DIFERENCIA
			A 31.12.97	A 1.1.98	
080018	Abdera	7.373	287.354	286.614	-740
250030	Agramunt	4.950	211.746	214.539	2.793
250045	Alamús	679	37.174	37.188	14
250122	Alcoletge	1.709	37.250	46.466	9.216
250138	Alfarràs	2.922	62.088	65.243	3.155
250169	Alguaire	2.824	57.171	57.265	94
250220	Alòs de Balaguer	177	31.687	45.579	13.892
170062	Alp	1.105	67.350	66.757	-593

SINDICATURA DE CUENTAS DE CATALUÑA — INFORME 11/2000-B

CÓDIGO	NOMBRE	POBLACIÓN	DEUDORES		DIFERENCIA
			A 31.12.97	A 1.1.98	
430141	Amposta	15.951	978.261	977.930	-331
430189	Arnes	511	113.477	113.513	36
080109	Artés	4.271	91.603	91.913	310
250349	Artesa de Segre	3.123	153.663	156.391	2.728
430192	Ascó	1.711	185.233	185.235	2
250404	Balaguer	13.188	700.226	700.847	621
250447	Bassella	335	13.226	14.227	1.001
250479	Bellcaire d'Urgell	1.346	55.995	58.259	2.264
250498	Bellmunt d'Urgell	233	7.610	11.110	3.500
080229	Berga	14.173	255.257	255.304	47
250576	Bòrdes	207	31.688	32.112	424
250582	Borges Blanques	5.181	114.458	122.554	8.096
080240	Borredà	457	107.640	133.360	25.720
430332	Botarell	530	18.667	20.925	2.258
250560	Bovera	408	9.628	9.638	10
170274	Breda	3.254	35.515	33.500	-2.015
170329	Cadaqués	1.878	370.625	364.829	-5.796
080312	Calaf	3.055	371.592	222.726	-148.866
080348	Calders	698	26.252	26.259	7
080327	Caldes d'Estrac	1.808	154.282	154.853	571
080370	Calldetenes	1.872	137.651	201.633	63.982
080386	Callús	1.334	18.069	18.072	3
080403	Canet de Mar	9.613	314.646	303.730	-10.916
080446	Capellades	4.974	143.282	143.098	-184
080556	Castellcir	335	12.807	12.825	18
080615	Castellgalí	853	26.093	26.067	-26
080620	Castellnou de Bages	415	5.973	6.957	984
250680	Castellnou de Seana	726	25.598	25.672	74
080641	Castellterçol	2.013	147.018	144.408	-2.610
080654	Castellví de la Marca	1.459	23.890	23.893	3
430430	Catllar	1.945	26.686	26.885	199
171899	Cellera de Ter	2.019	46.003	45.951	-52
080689	Cervelló	5.082	615.226	615.645	419
250729	Cervera	7.272	316.362	320.839	4.477
250772	Coll de Nargó	614	51.864	52.803	939
080728	Corbera de Llobregat	8.246	237.737	233.137	-4.600
170577	Corçà	1.110	7.075	6.709	-366
250791	Cubells	358	27.836	27.226	-610
170622	Escala	5.942	1.036.039	1.033.413	-2.626
430555	Falset	2.461	26.482	19.567	-6.915
080850	Font-rubí	1.225	53.697	53.635	-62
170741	Fortià	494	9.829	9.439	-390
080863	Franqueses del Vallès	11.156	417.912	431.268	13.356
080885	Garriga	10.929	718.012	701.485	-16.527
080945	Granada	1.325	25.846	25.849	3
259031	Guingueta d'Àneu	290	3.189	3.274	85
251109	Guissona	3.060	150.817	130.802	-20.015
081017	Hospitalet de Llobregat	248.521	7.803.850	7.803.874	24

SINDICATURA DE CUENTAS DE CATALUÑA — INFORME 11/2000-B

CÓDIGO	NOMBRE	POBLACIÓN	DEUDORES		DIFERENCIA
			A 31.12.97	A 1.1.98	
251121	Ivars de Noguera	334	32.084	32.950	866
251193	Juneda	3.002	105.681	108.361	2.680
251229	Linyola	2.391	113.409	115.098	1.689
081043	Llacuna	811	32.256	34.403	2.147
170963	Llosses	270	17.646	16.570	-1.076
251312	Massalcoreig	649	24.997	25.006	9
081206	Matadepera	6.362	188.745	191.339	2.594
251348	Menàrguens	817	12.811	12.585	-226
251370	Mollerussa	9.477	402.258	421.442	19.184
081271	Monistrol de Montserrat	2.487	76.395	76.971	576
081311	Montesquiu	850	44.373	45.082	709
251403	Montferrer i Castellbó	728	55.502	55.524	22
430957	Morell	2.293	420.560	311.610	-108.950
081402	Navarcles	5.312	179.847	179.925	78
081430	Odena	2.667	246.983	246.993	10
171122	Ogassa	243	8.241	7.208	-1.033
081461	Olesa de Bonesvalls	785	124.701	129.491	4.790
081445	Olvan	922	20.157	18.829	-1.328
081537	Òrrius	419	16.489	0	-16.489
251581	Palau d'Anglesola	1.630	77.423	76.684	-739
171241	Pals	1.822	153.933	113.306	-40.627
251654	Peramola	379	20.118	24.304	4.186
081614	Piera	8.031	336.538	273.701	-62.837
081635	Pineda de Mar	18.585	821.766	821.768	2
251713	Pobla de Segur	2.912	129.704	129.635	-69
081672	Polinyà	4.246	219.422	219.496	74
251734	Pont de Suert	2.079	63.004	63.221	217
081825	Pont de Vilomara i Rocafort	2.483	14.686	14.831	145
081688	Pontons	299	10.154	4.774	-5.380
431140	Porrera	431	72.994	44.952	-28.042
082303	Premià de Dalt	8.043	141.972	141.992	20
171411	Puigcerdà	6.580	487.606	458.060	-29.546
251804	Puiggròs	255	330	3	-327
081770	Quar	60	6.468	10.114	3.646
081799	Rellinars	343	11.446	13.648	2.202
171463	Riells i Viabrea	1.686	65.268	67.713	2.445
081846	Rubí	55.728	2.127.710	924.164	-1.203.546
081878	Sabadell	184.859	8.180.146	8.193.937	13.791
081918	Sallent	7.287	252.311	252.317	6
431362	Sant Carles de la Ràpita	10.976	532.357	532.332	-25
082068	Sant Cugat Sesgarrigues	734	32.267	32.265	-2
082153	Sant Hipòlit de Voltregà	2.947	79.947	80.292	345
171851	Sant Joan les Fonts	2.777	127.476	136.288	8.812
082248	Sant Martí de Centelles	687	13.601	15.707	2.106
082270	Sant Martí Sarroca	2.457	76.926	77.025	99
082331	Sant Pere de Torelló	2.169	99.862	41.255	-58.607
082346	Sant Pere de Vilamajor	2.178	62.309	51.553	-10.756

SINDICATURA DE CUENTAS DE CATALUÑA — INFORME 11/2000-B

CÓDIGO	NOMBRE	POBLACIÓN	DEUDORES		DIFERENCIA
			A 31.12.97	A 1.1.98	
082401	Sant Sadurní d'Anoia	9.343	127.124	127.908	784
082652	Sant Vicenç de Torelló	1.729	72.956	69.898	-3.058
082439	Santa Cecília de Voltregà	198	36.899	29.339	-7.560
082476	Santa Eulàlia de Riuprimer	859	9.713	9.788	75
082482	Santa Eulàlia de Ronçana	4.178	466.054	467.961	1.907
082495	Santa Fe del Penedès	261	37.626	37.824	198
431401	Santa Oliva	1.972	99.807	141.022	41.215
431423	Sarral	1.403	16.954	16.827	-127
252000	Sarroca de Lleida	489	6.697	6.780	83
082732	Subirats	2.376	42.450	43.096	646
082785	Taradell	4.854	258.259	260.895	2.636
252173	Tàrraga	12.181	460.386	538.869	78.483
252189	Tarrés	109	920	286	-634
252234	Torà	1.174	32.425	32.826	401
082858	Torelló	12.031	218.782	219.284	502
252252	Tornabous	822	15.320	16.406	1.086
082896	Torrelles de Llobregat	3.216	138.075	138.020	-55
082917	Vacarisses	2.084	169.241	160.721	-8.520
250432	Vall de Boí	793	115.312	116.404	1.092
252402	Vallfogona de Balaguer	1.443	65.726	70.053	4.327
171707	Vallfogona de Ripollès	217	21.758	21.494	-264
172109	Ventalló	571	46.536	46.776	240
252430	Vielha e Mijaran	3.896	339.740	338.066	-1.674
252521	Vila-sana	530	23.651	31.305	7.654
172142	Vilabertran	775	12.897	14.208	1.311
172155	Vilablareix	1.535	205.293	210.293	5.000
172180	Vilademuls	736	11.042	11.112	70
172214	Vilafant	3.636	164.015	165.062	1.047
172235	Vilajuïga	894	24.995	22.866	-2.129
082140	Vilassar de Dalt	7.264	166.786	171.216	4.430
083041	Vilobí del Penedès	852	14.257	14.386	129
431779	Vinebre	445	28.149	27.796	-353

Importes en miles de pesetas.

4.11. AYUNTAMIENTOS QUE PRESENTAN DIFERENCIAS ENTRE LA SUMA DEL SALDO DE LOS ACREEDORES PENDIENTES DE PAGO DEL PRESUPUESTO CORRIENTE Y DE PRESUPUESTOS CERRADOS AL FINAL DEL EJERCICIO ANTERIOR Y EL SALDO DE LOS ACREEDORES PENDIENTES DE PAGO DE PRESUPUESTOS CERRADOS AL INICIO DEL EJERCICIO CORRIENTE

CÓDIGO	NOMBRE	POBLACIÓN	ACREEDORES		DIFERENCIA
			A 31.12.97	A 1.1.98	
080018	Abrera	7.373	74.758	74.581	-177
250030	Agramunt	4.950	255.690	252.535	-3.155
250045	Alamús	679	30.223	29.452	-771
170046	Albons	528	34.117	32.088	-2.029

SINDICATURA DE CUENTAS DE CATALUÑA — INFORME 11/2000-B

CÓDIGO	NOMBRE	POBLACIÓN	ACREEDORES		DIFERENCIA
			A 31.12.97	A 1.1.98	
430043	Alcanar	7.711	163.507	163.516	9
250169	Alguaire	2.824	58.784	58.769	-15
250220	Alòs de Balaguer	177	35.479	33.980	-1.499
080060	Arenys de Mar	12.238	284.995	281.655	-3.340
250349	Artesa de Segre	3.123	165.049	122.347	-42.702
430192	Ascó	1.711	73.210	70.930	-2.280
089045	Badia del Vallès	16.085	840.083	841.016	933
080180	Balsareny	3.268	43.660	40.822	-2.838
250447	Bassella	335	14.547	14.372	-175
250479	Bellcaire d'Urgell	1.346	38.788	38.766	-22
430234	Bellmunt del Priorat	307	15.992	20.594	4.602
080214	Bellprat	89	10.768	10.783	15
430249	Bellvei	1.273	48.403	35.683	-12.720
250539	Benavent de Segrià	852	15.867	15.607	-260
430265	Benissanet	1.016	9.223	9.120	-103
170221	Bisbal d'Empordà	8.107	93.818	87.204	-6.614
250560	Bovera	408	1.589	1.316	-273
170274	Breda	3.254	32.384	32.284	-100
080291	Cabrera de Mar	3.561	127.157	127.253	96
170329	Cadaqués	1.878	370.830	356.945	-13.885
080312	Calaf	3.055	293.835	171.248	-122.587
080403	Canet de Mar	9.613	375.281	387.637	12.356
080462	Cardedeu	11.317	161.709	161.679	-30
170448	Cassà de la Selva	7.445	576.420	576.416	-4
080556	Castellcir	335	15.226	15.246	20
250680	Castellnou de Seana	726	19.229	19.231	2
080641	Castellterçol	2.013	158.446	156.867	-1.579
080689	Cervelló	5.082	288.421	288.446	25
250729	Cervera	7.272	150.910	139.484	-11.426
250772	Coll de Nargó	614	45.331	45.011	-320
080692	Collbató	1.712	509.904	509.758	-146
430483	Corbera d'Ebre	1.070	2.309	2.298	-11
170577	Corçà	1.110	9.096	8.856	-240
430516	Cunit	4.849	89.447	89.528	81
170622	Escala	5.942	513.780	519.165	5.385
250812	Espluga Calba	442	9.836	9.161	-675
430555	Falset	2.461	19.629	19.090	-539
081347	Figaró-Montmany	777	23.493	53.160	29.667
170694	Fontanales de Cerdanya	374	36.413	36.127	-286
170741	Fortià	494	20.818	20.525	-293
250962	Fuliola	1.255	6.390	6.310	-80
430640	Gandesa	2.646	132.534	127.622	-4.912
251001	Gósol	207	56.899	56.044	-855
251018	Granadella	831	8.407	6.456	-1.951
259031	Guingueta d'Àneu	290	4.567	2.823	-1.744
251109	Guissona	3.060	7.186	65.985	58.799
251193	Juneda	3.002	73.711	73.329	-382
251214	Les	687	10.494	10.539	45

SINDICATURA DE CUENTAS DE CATALUÑA — INFORME 11/2000-B

CÓDIGO	NOMBRE	POBLACIÓN	ACREEDORES		DIFERENCIA
			A 31.12.97	A 1.1.98	
251229	Linyola	2.391	85.274	85.391	117
430764	Marçà	610	16.648	3.156	-13.492
081206	Matadepera	6.362	94.839	94.561	-278
081228	Mediona	1.304	54.236	58.045	3.809
251348	Menàrguens	817	3.077	3.054	-23
251351	Miralcamp	1.239	11.876	11.118	-758
251370	Mollerussa	9.477	104.254	104.219	-35
171077	Molló	338	1.652	1.764	112
081350	Montmeló	8.059	199.191	198.981	-210
430960	Morera de Montsant	169	5.469	2.466	-3.003
081402	Navarcles	5.312	222.484	222.356	-128
251462	Navès	277	22.386	22.336	-50
081537	Òrrius	419	19.481	0	-19.481
251581	Palau d'Anglesola	1.630	78.315	74.606	-3.709
171241	Pals	1.822	76.550	73.210	-3.340
081580	Papiol	3.427	240.580	235.286	-5.294
171328	Peralada	1.188	48.831	48.822	-9
251654	Peramola	379	16.844	16.750	-94
081688	Pontons	299	8.288	7.223	-1.065
251728	Ponts	2.368	140.158	137.498	-2.660
251771	Preixens	518	1.364	917	-447
171390	Preses	1.320	47.142	6.628	-40.514
081748	Puigdàlber	319	24.567	23.267	-1.300
251804	Puiggròs	255	1	756	755
081770	Quar	60	6.519	13.138	6.619
170433	Queralbs	200	9.324	7.324	-2.000
081799	Rellinars	343	10.974	10.251	-723
251832	Rialp	535	13.733	11.767	-1.966
081831	Roda de Ter	5.076	96.290	95.324	-966
171539	Rupià	192	10.321	10.328	7
081878	Sabadell	184.859	2.713.715	2.714.646	931
081982	Sant Antoni de Vilamajor	3.063	161.119	160.492	-627
082042	Sant Climent de Llobregat	2.719	82.138	82.126	-12
171616	Sant Feliu de Pallerols	1.137	48.661	48.279	-382
251924	Sant Guim de Freixenet	1.047	26.696	26.479	-217
171655	Sant Jaume de Llierca	711	1.164	1.130	-34
171851	Sant Joan les Fonts	2.777	90.838	90.784	-54
089030	Sant Julià de Cerdanyola	219	25.896	16.296	-9.600
082212	Sant Just Desvern	13.682	312.302	293.095	-19.207
082248	Sant Martí de Centelles	687	15.336	15.089	-247
082299	Sant Mateu de Bages	513	36.937	33.489	-3.448
082649	Sant Vicenç de Montalt	2.638	73.695	73.600	-95
082439	Santa Cecília de Voltregà	198	30.610	28.946	-1.664
082482	Santa Eulàlia de Ronçana	4.178	351.875	350.655	-1.220
081923	Santpedor	5.156	151.345	139.666	-11.679
431423	Sarral	1.403	11.687	9.770	-1.917
171864	Sarrià de Ter	3.139	72.482	72.474	-8
252017	Sarroca de Bellera	145	23.210	23.205	-5

SINDICATURA DE CUENTAS DE CATALUÑA — INFORME 11/2000-B

CÓDIGO	NOMBRE	POBLACIÓN	ACREEDORES		DIFERENCIA
			A 31.12.97	A 1.1.98	
431444	Secuita	1.091	36.557	36.372	-185
252075	Solsona	7.172	287.511	189.760	-97.751
082732	Subirats	2.376	46.344	46.287	-57
082763	Tagamanent	195	24.308	21.395	-2.913
082785	Taradell	4.854	86.109	85.409	-700
252189	Tarrés	109	305	290	-15
082858	Torelló	12.031	202.012	202.025	13
082896	Torrelles de Llobregat	3.216	131.001	130.943	-58
082917	Vacarisses	2.084	21.091	20.875	-216
252402	Vallfogona de Balaguer	1.443	12.478	11.742	-736
082969	Vallromanes	1.127	38.694	35.959	-2.735
252430	Vielha e Mijaran	3.896	304.945	304.908	-37
172155	Vilablareix	1.535	141.775	137.274	-4.501
252458	Vilaller	618	13.029	12.086	-943
431763	Vimbodí	1.023	30.625	24.640	-5.985

Importes en miles de pesetas.

4.12. AYUNTAMIENTOS QUE PRESENTAN DIFERENCIAS ENTRE LAS RECTIFICACIONES NETAS QUE CONSTAN EN LA LIQUIDACIÓN DE PRESUPUESTOS CERRADOS Y EL SALDO DE LAS MODIFICACIONES DE DERECHOS Y/O OBLIGACIONES DE PRESUPUESTOS CERRADOS DE LA CUENTA DE RESULTADOS

CÓDIGO	NOMBRE	POBLACIÓN	MODIFICACIONES		DIFERENCIA
			LC	CR	
250030	Agramunt	4.950	3.784	2.164	-1.620
250045	Alamús	679	8.006	7.221	-785
170046	Albons	528	1.349	0	-1.349
430043	Alcanar	7.711	18.937	18.945	8
430056	Alcover	3.664	3.712	5.177	1.465
250138	Alfarràs	2.922	1.259	1.896	637
250156	Algèrri	518	979	1.084	105
250169	Alguaire	2.824	4	105	101
250215	Almenar	3.443	1.917	1.996	79
250220	Alòs de Balaguer	177	1.006	14.386	13.380
170062	Alp	1.105	3.182	6.014	2.832
080044	Alpens	273	6	112	106
170078	Amer	2.241	13.500	13.496	-4
080060	Arenys de Mar	12.238	24.810	172	-24.638
080109	Artés	4.271	4.839	5.175	336
250349	Artesa de Segre	3.123	39.894	5.536	-34.358
430192	Ascó	1.711	1.624	1.744	120
250404	Balaguer	13.188	17.407	16.782	-625
080174	Balenyà	3.119	1.446	2.139	693
080180	Balsareny	3.268	5.128	5.614	486
080193	Barcelona	1.505.581	7.846.812	154.421	-7.692.391
250447	Bassella	335	1.246	70	-1.176

SINDICATURA DE CUENTAS DE CATALUÑA — INFORME 11/2000-B

CÓDIGO	NOMBRE	POBLACIÓN	MODIFICACIONES		DIFERENCIA
			LC	CR	
080207	Begues	3.580	5.448	5.173	-275
250479	Bellcaire d'Urgell	1.346	0	2.282	2.282
430249	Bellvei	1.273	8.467	4.253	-4.214
250539	Benavent de Segrià	852	0	260	260
170221	Bisbal d'Empordà	8.107	8.589	1.693	-6.896
250576	Bòrdes	207	0	425	425
250582	Borges Blanques	5.181	7.344	685	-6.659
250560	Bovera	408	55	228	173
170274	Breda	3.254	2.850	2.520	-330
080253	Bruc	928	1.260	1.264	4
170314	Cabanelles	220	193	0	-193
170307	Cabanes	783	0	1.031	1.031
080272	Cabanyes	505	189	161	-28
080305	Cabrils	4.112	10.110	5.565	-4.545
170329	Cadaqués	1.878	4.808	9.615	4.807
080312	Calaf	3.055	1.876	28.641	26.765
080327	Caldes d'Estrac	1.808	16.236	16.482	246
080351	Calella	12.187	74.327	34.490	-39.837
080386	Callús	1.334	485	900	415
170340	Calonge	6.226	8	5.336	5.328
430385	Cambrils	18.385	172.118	0	-172.118
170391	Camprodon	2.344	555	3.187	2.632
080403	Canet de Mar	9.613	13.871	15.158	1.287
080410	Canovelles	13.106	22.321	23.320	999
080425	Cànoves i Samalús	1.659	5.101	5.195	94
170427	Capmany	397	0	872	872
080497	Casserres	1.628	6.920	6.928	8
080538	Castellbell i el Vilar	2.604	2.867	2.951	84
080581	Castellet i la Gornal	1.308	2.488	3.177	689
080615	Castellgalí	853	1.698	1.900	202
250680	Castellnou de Seana	726	127	199	72
170470	Castelló d'Empúries	5.283	475	1.593	1.118
080641	Castellterçol	2.013	6.304	4.725	-1.579
080654	Castellví de la Marca	1.459	0	347	347
430430	Catllar	1.945	0	200	200
250729	Cervera	7.272	85.682	69.779	-15.903
250772	Coll de Nargó	614	3.514	2.256	-1.258
080692	Collbató	1.712	1.256	7.318	6.062
080728	Corbera de Llobregat	8.246	32.592	33.381	789
170577	Corçà	1.110	0	126	126
250791	Cubells	358	0	609	609
250812	Espluga Calba	442	0	675	675
430555	Falset	2.461	0	6.376	6.376
250925	Floresta	174	21	1.251	1.230
080832	Folgueroles	1.404	106	120	14
080850	Font-rubí	1.225	884	983	99
170741	Fortià	494	243	340	97
080863	Franqueses del Vallès	11.156	32.645	21.591	-11.054

SINDICATURA DE CUENTAS DE CATALUÑA — INFORME 11/2000-B

CÓDIGO	NOMBRE	POBLACIÓN	MODIFICACIONES		DIFERENCIA
			LC	CR	
250962	Fuliola	1.255	0	81	81
080879	Gallifa	157	0	839	839
430640	Gandesa	2.646	6.526	1.614	-4.912
080919	Gelida	4.220	19.525	20.623	1.098
080945	Granada	1.325	394	405	11
251018	Granadella	831	5.000	3.049	-1.951
080961	Granollers	51.600	174.432	185.941	11.509
080977	Gualba	737	1.228	1.043	-185
080996	Guardiola de Berguedà	1.003	55.782	55.784	2
259031	Guingueta d'Àneu	290	772	1.057	285
251109	Guissona	3.060	21.056	3.854	-17.202
081629	Hostalets de Pierola	1.209	1.202	1.244	42
081022	Igualada	32.526	64.842	64.941	99
251121	Ivars de Noguera	334	0	866	866
170852	Jafre	338	1.191	346	-845
170865	Jonquera	2.490	283	429	146
251193	Juneda	3.002	10.157	7.095	-3.062
251229	Linyola	2.391	5.886	4.278	-1.608
251235	Lladorre	207	21.557	21.877	320
170890	Llagostera	5.565	7.907	1.054	-6.853
170911	Llanars	449	4.081	4.189	108
081075	Lliçà d'Amunt	8.530	311.489	223.238	-88.251
081115	Malla	255	20	24	4
430764	Marçà	610	0	13.492	13.492
430786	Masdenverge	927	3.089	3.038	-51
081167	Masies de Roda	632	124	130	6
251312	Massalcoreig	649	57	48	-9
081206	Matadepera	6.362	4.270	1.399	-2.871
081228	Mediona	1.304	6.169	2.360	-3.809
251348	Menàrguens	817	0	203	203
251351	Miralcamp	1.239	1.399	641	-758
081385	Moià	3.846	4.605	5.775	1.170
251370	Mollerussa	9.477	91.903	96.196	4.293
081287	Monistrol de Calders	614	23	33	10
081271	Monistrol de Montserrat	2.487	1.637	1.649	12
081311	Montesquiu	850	628	930	302
251403	Montferrer i Castellbó	728	4.961	4.939	-22
430957	Morell	2.293	1.662	110.612	108.950
081402	Navarcles	5.312	1.120	1.886	766
081419	Navàs	5.792	4.789	6.126	1.337
081430	Odena	2.667	2.973	3.521	548
171122	Ogassa	243	0	1.034	1.034
081461	Olesa de Bonesvalls	785	8.786	9.087	301
081496	Olost	1.199	323	641	318
251538	Omellons	266	305	289	-16
251581	Palau d'Anglesola	1.630	0	2.970	2.970
171208	Palau-saverdera	797	1.285	0	-1.285
081580	Papiol	3.427	23.935	10.856	-13.079

SINDICATURA DE CUENTAS DE CATALUÑA — INFORME 11/2000-B

CÓDIGO	NOMBRE	POBLACIÓN	MODIFICACIONES		DIFERENCIA
			LC	CR	
171289	Pau	415	1.188	1.926	738
251654	Peramola	379	2.988	1.292	-1.696
081614	Piera	8.031	62.836	0	-62.836
081635	Pineda de Mar	18.585	112.429	112.427	-2
081666	Pobla de Lillet	1.527	190	1.216	1.026
431093	Pobla de Mafumet	1.068	809	923	114
431107	Pobla de Massaluca	436	1.320	1.312	-8
251713	Pobla de Segur	2.912	353	237	-116
081672	Polinyà	4.246	29.650	67.558	37.908
251734	Pont de Suert	2.079	180	37	-143
081825	Pont de Vilomara i Rocafort	2.483	0	347	347
081688	Pontons	299	1.305	1.312	7
251728	Ponts	2.368	6.725	4.182	-2.543
081727	Premià de Mar	25.529	33.789	53.797	20.008
171390	Preses	1.320	2.428	175	-2.253
171411	Puigcerdà	6.580	10.351	10.451	100
170433	Queralbs	200	2.612	612	-2.000
081799	Rellinars	343	448	1.773	1.325
251832	Rialp	535	1.475	491	-984
171463	Riells i Viabrea	1.686	9.546	7.101	-2.445
081810	Roca del Vallès	6.953	40.128	39.121	-1.007
431310	Roda de Barà	2.978	5.728	5.062	-666
081831	Roda de Ter	5.076	26.244	25.297	-947
081846	Rubí	55.728	857.218	578.595	-278.623
171539	Rupià	192	1.407	1.413	6
081918	Sallent	7.287	8.999	8.798	-201
431359	Salomó	383	943	7.832	6.889
171557	Salt	21.678	0	26.673	26.673
081982	Sant Antoni de Vilamajor	3.063	9.986	13.743	3.757
431362	Sant Carles de la Ràpita	10.976	31.931	1.249	-30.682
082042	Sant Climent de Llobregat	2.719	2.918	3.796	878
171582	Sant Climent Sescebes	428	0	51	51
082055	Sant Cugat del Vallès	50.529	738.681	1.792	-736.889
082068	Sant Cugat Sesgarrigues	734	639	651	12
082080	Sant Esteve Sesrovires	4.682	30.158	14.787	-15.371
082107	Sant Feliu de Codines	4.115	8.464	8.452	-12
171616	Sant Feliu de Pallerols	1.137	1.179	796	-383
251924	Sant Guim de Freixenet	1.047	2.259	2.042	-217
171642	Sant Hilari Sacalm	4.873	13.629	13.720	91
082153	Sant Hipòlit de Voltregà	2.947	874	892	18
082188	Sant Joan de Vilatorrada	8.676	9.578	10.118	540
171851	Sant Joan les Fonts	2.777	2.808	6.058	3.250
089030	Sant Julià de Cerdanyola	219	137	112	-25
082205	Sant Julià de Vilatorrada	2.141	2.005	4.865	2.860
179032	Sant Julià del Llor i Bonmatí	925	87	646	559
082212	Sant Just Desvern	13.682	105.217	105.129	-88
082227	Sant Llorenç d'Hortons	1.422	16.080	16.801	721

SINDICATURA DE CUENTAS DE CATALUÑA — INFORME 11/2000-B

CÓDIGO	NOMBRE	POBLACIÓN	MODIFICACIONES		DIFERENCIA
			LC	CR	
082248	Sant Martí de Centelles	687	2.773	2.155	-618
082270	Sant Martí Sarroca	2.457	4.397	4.408	11
082299	Sant Mateu de Bages	513	3.780	332	-3.448
082331	Sant Pere de Torelló	2.169	42.383	42.484	101
082346	Sant Pere de Vilamajor	2.178	11.577	22.334	10.757
080983	Sant Salvador de Guardiola	1.786	2.789	2.795	6
082628	Sant Vicenç de Castellet	7.386	10.556	10.557	1
082439	Santa Cecília de Voltregà	198	0	5.896	5.896
082460	Santa Eugènia de Berga	1.938	1.391	330	-1.061
082482	Santa Eulàlia de Ronçana	4.178	19.116	17.055	-2.061
082495	Santa Fe del Penedès	261	30	108	78
081923	Santpedor	5.156	12.724	1.045	-11.679
431423	Sarral	1.403	0	1.563	1.563
252017	Sarroca de Bellera	145	3.556	3.551	-5
252000	Sarroca de Lleida	489	443	360	-83
431444	Secuita	1.091	0	3.325	3.325
430445	Sénia	5.029	2.045	2.073	28
252075	Solsona	7.172	0	89.575	89.575
082732	Subirats	2.376	5.616	4.925	-691
082763	Tagamanent	195	4.535	4.845	310
082785	Taradell	4.854	12.774	13.216	442
082830	Tonelada	5.799	12.186	9.894	-2.292
252234	Torà	1.174	618	1.019	401
252252	Tornabous	822	0	1.086	1.086
082877	Torrelavit	1.161	3.774	3.868	94
082896	Torrelles de Llobregat	3.216	3.536	3.771	235
252347	Tremp	5.357	1.986	1.988	2
431567	Ulldecona	5.208	0	7.552	7.552
082917	Vacarisses	2.084	12.069	20.822	8.753
250432	Vall de Boí	793	5.810	6.902	1.092
252402	Vallfogona de Balaguer	1.443	3.679	1.384	-2.295
171707	Vallfogona de Ripollès	217	0	264	264
082969	Vallromanes	1.127	5.447	3.190	-2.257
252430	Vielha e Mijaran	3.896	26.634	28.272	1.638
252521	Vila-sana	530	15.676	11.298	-4.378
172142	Vilabertran	775	2.050	739	-1.311
172155	Vilablareix	1.535	44.193	39.692	-4.501
172180	Vilademuls	736	334	264	-70
172214	Vilafant	3.636	13	469	456
172235	Vilajuïga	894	68	142	74
431750	Vilalba dels Arcs	774	557	869	312
252458	Vilaller	618	0	943	943
252477	Vilamòs	148	1.235	853	-382
089024	Vilanova del Vallès	2.169	11.545	3.782	-7.763
083041	Vilobí del Penedès	852	1.848	2.860	1.012

Importes en miles de pesetas.

4.13. AYUNTAMIENTOS QUE PRESENTAN DESEQUILIBRIO ENTRE EL DEBE Y EL HABER EN EL ESTADO DE TESORERÍA

CÓDIGO	NOMBRE	POBLACIÓN	TOTAL DEBE	TOTAL HABER	DIFERENCIA
430141	Amposta	15.951	5.913.004	5.848.500	64.504
170123	Avinyonet de Puigventós	537	93.216	102.168	-8.952
080207	Begues	3.580	1.156.981	1.186.087	-29.106
170329	Cadaqués	1.878	631.215	621.854	9.361
430385	Cambrils	18.385	6.148.431	6.148.576	-145
170366	Campdevàrol	3.342	426.994	427.271	-277
080543	Castellbisbal	6.702	1.701.890	1.702.113	-223
080569	Castelldefels	41.194	19.551.924	19.515.678	36.246
430496	Cornudella de Montsant	865	99.172	100.361	-1.189
179011	Cruïlles, Monells i Sant Sadurní de l'Heura	1.071	139.228	139.221	7
250886	Estamariu	131	41.418	42.418	-1.000
170059	Far d'Empordà	401	39.224	39.016	208
081347	Figaró-Montmany	777	194.492	194.485	7
430607	Flix	4.316	746.503	747.855	-1.352
080826	Fogars de la Selva	642	208.765	222.088	-13.323
430614	Forès	67	41.199	41.206	-7
080902	Gaià	164	30.461	30.763	-302
080885	Garriga	10.929	1.632.267	1.648.793	-16.526
251039	Granyanella	127	30.354	30.578	-224
251109	Guissona	3.060	353.353	354.236	-883
170950	Lloret de Mar	17.875	18.735.722	18.728.655	7.067
081108	Malgrat de Mar	13.012	3.845.025	3.880.312	-35.287
081167	Masies de Roda	632	113.814	114.671	-857
171019	Massanes	492	134.130	135.248	-1.118
430862	Montblanc	5.901	807.934	808.209	-275
251399	Montellà i Martinet	500	54.979	55.564	-585
251497	Oliana	1.877	251.964	251.489	475
431016	Passanant	182	30.654	30.360	294
250306	Pont de Bar	145	25.737	25.784	-47
081825	Pont de Vilomara i Rocafort	2.483	311.591	336.529	-24.938
431140	Porrera	431	87.176	87.137	39
431188	Pratdip	491	189.691	189.677	14
082303	Premià de Dalt	8.043	1.824.964	1.851.964	-27.000
081727	Premià de Mar	25.529	4.167.689	4.167.272	417
431191	Puigpelat	539	75.147	71.898	3.249
171485	Riudarenes	1.257	437.762	437.749	13
431270	Riudecanyes	653	97.812	93.793	4.019
431303	Rocafort de Queralt	272	41.076	38.217	2.859
171539	Rupià	192	38.783	40.189	-1.406
082107	Sant Feliu de Codines	4.115	800.113	800.109	4
179032	Sant Julià del Llor i Bonmatí	925	166.276	166.214	62
082212	Sant Just Desvern	13.682	5.207.566	5.207.648	-82
082346	Sant Pere de Vilamajor	2.178	474.179	474.309	-130

SINDICATURA DE CUENTAS DE CATALUÑA – INFORME 11/2000-B

CÓDIGO	NOMBRE	POBLACIÓN	TOTAL DEBE	TOTAL HABER	DIFERENCIA
082628	Sant Vicenç de Castellet	7.386	983.690	984.764	-1.074
171870	Saus	688	75.525	75.281	244
082704	Sitges	17.600	9.229.042	9.788.164	-559.122
082747	Súria	6.265	576.990	576.772	218
431520	Torre de l'Espanyol	663	149.210	149.013	197
252311	Torrelameu	577	60.614	60.281	333
252521	Vila-sana	530	65.957	70.479	-4.522
172180	Vilademuls	736	105.777	105.910	-133
172240	Vilallonga de Ter	423	57.306	53.588	3.718
431665	Vilallonga del Camp	1.205	112.647	113.112	-465
431671	Vilanova d'Escornalbou	463	41.457	43.836	-2.379
083073	Vilanova i la Geltrú	50.244	11.786.249	11.786.040	209

Importes en miles de pesetas.

4.14. AYUNTAMIENTOS QUE PRESENTAN COBROS IMPUTADOS A ALGÚN CONCEPTO NO PREVISTO EN LA ICAL EN EL ESTADO DE TESORERÍA

CÓDIGO	NOMBRE	POBLACIÓN	IMPORTE
250058	Alàs i Cerc	410	22.506
250122	Alcoletge	1.709	90
250194	Almacelles	5.520	5
080044	Alpens	273	324
430120	Altafulla	2.778	3.869
080109	Artés	4.271	23.242
430192	Ascó	1.711	1.324
080121	Avinyó	2.000	29.627
080174	Balenyà	3.119	3.493
080180	Balsareny	3.268	31.962
430206	Banyeres del Penedès	1.595	283
080193	Barcelona	1.505.581	973.671.222
250498	Bellmunt d'Urgell	233	4.798
170221	Bisbal d'Empordà	8.107	19
172348	Biure	211	5.438
250582	Borges Blanques	5.181	5.297
430311	Borges del Camp	1.476	165
080253	Bruc	928	1.953
080266	Brull	191	783
080291	Cabrera de Mar	3.561	236.771
080305	Cabrils	4.112	562.276
170329	Cadaqués	1.878	19.066
080312	Calaf	3.055	4.268
080348	Calders	698	2.832
080327	Caldes d'Estrac	1.808	48.487
080351	Calella	12.187	113.876
080370	Calldetenes	1.872	2.176
080386	Callús	1.334	1.359
170340	Calonge	6.226	223.164

SINDICATURA DE CUENTAS DE CATALUÑA — INFORME 11/2000-B

CÓDIGO	NOMBRE	POBLACIÓN	IMPORTE
170353	Camós	618	15.944
170366	Campdevàdol	3.342	555
170391	Camprodon	2.344	127
080425	Cànoves i Samalús	1.659	2.705
430398	Capafonts	118	614
080446	Capellades	4.974	162.841
080497	Casserres	1.628	2.092
080500	Castellar del Riu	98	85
080538	Castellbell i el Vilar	2.604	34.226
080556	Castellcir	335	1.149
080581	Castellet i la Gornal	1.308	2.800
080615	Castellgalí	853	1.596
080620	Castellnou de Bages	415	15.289
080641	Castellterçol	2.013	5.237
080667	Castellví de Rosanes	996	740
170499	Celrà	2.450	27.930
170545	Colera	493	125
430477	Constantí	5.135	24.973
250886	Estamariu	131	269
080832	Folgueroles	1.404	27.602
080850	Font-rubí	1.225	1.892
170736	Fornells de la Selva	1.392	68.816
080863	Franqueses del Vallès	11.156	28.046
080902	Gaià	164	123
080879	Gallifa	157	226
080919	Gelida	4.220	5.278
170789	Ger	330	1.753
080945	Granada	1.325	1.345
080977	Gualba	737	26.688
080996	Guardiola de Berguedà	1.003	1.000
170828	Guils de Cerdanya	319	966
170849	Isòvol	205	1.315
170865	Jonquera	2.490	835
259101	Josa i Tuixén	139	271
170911	Llanars	449	19.954
170947	Llívia	975	3.246
430748	Llorenç del Penedès	1.460	25.000
081115	Malla	255	535
081136	Manresa	64.067	100.000
081167	Masies de Roda	632	857
081173	Masies de Voltregà	2.608	68
251370	Mollerussa	9.477	160
081287	Monistrol de Calders	614	731
081271	Monistrol de Montserrat	2.487	3.081
081311	Montesquiu	850	888
081326	Montmajor	488	446
081332	Montmaneu	201	28.757
081402	Navarcles	5.312	5.686
081419	Navàs	5.792	5.373

SINDICATURA DE CUENTAS DE CATALUÑA — INFORME 11/2000-B

CÓDIGO	NOMBRE	POBLACIÓN	IMPORTE
430982	Nulles	340	2.474
081430	Odena	2.667	5.155
081461	Olesa de Bonesvalls	785	2.764
081496	Olost	1.199	1.174
081537	Òrrius	419	25.000
171236	Palol de Revardit	367	16.507
171254	Pardines	134	114
081614	Piera	8.031	1.364
081666	Pobla de Lillet	1.527	13.500
431093	Pobla de Mafumet	1.068	990.000
081672	Polinyà	4.246	29.021
081825	Pont de Vilomara i Rocafort	2.483	14.300
171371	Porqueres	3.383	486
171404	Port de la Selva	782	25.183
251752	Prats i Sansor	187	773
251790	Prullans	218	805
081786	Rajadell	345	827
081799	Rellinars	343	636
431303	Rocafort de Queralt	272	112
081831	Roda de Ter	5.076	191
081878	Sabadell	184.859	49.954
081901	Saldes	346	2.407
081982	Sant Antoni de Vilamajor	3.063	4.819
431362	Sant Carles de la Ràpita	10.976	46.056
082042	Sant Climent de Llobregat	2.719	4.487
082068	Sant Cugat Sesgarrigues	734	1.367
082153	Sant Hipòlit de Voltregà	2.947	17.565
171674	Sant Joan de les Abadesses	3.734	9.906
171851	Sant Joan les Fonts	2.777	69.679
089030	Sant Julià de Cerdanyola	219	335
179032	Sant Julià del Llor i Bonmatí	925	14.419
082227	Sant Llorenç d'Hortons	1.422	3.048
082264	Sant Martí de Tous	952	1.021
082270	Sant Martí Sarroca	2.457	32.422
082331	Sant Pere de Torelló	2.169	1.357
080983	Sant Salvador de Guardiola	1.786	31.532
082460	Santa Eugènia de Berga	1.938	1.838
082476	Santa Eulàlia de Riuprimer	859	858
082495	Santa Fe del Penedès	261	297
082589	Santa Maria d'Oló	988	939
081923	Santpedor	5.156	25.943
431423	Sarral	1.403	14.092
431457	Selva del Camp	3.949	1.330.285
430445	Sénia	5.029	1.056
252038	Seu d'Urgell	10.661	357
082690	Seva	2.376	21.580
082726	Sora	181	193
082732	Subirats	2.376	4.830
082763	Tagamanent	195	8.091

SINDICATURA DE CUENTAS DE CATALUÑA — INFORME 11/2000-B

CÓDIGO	NOMBRE	POBLACIÓN	IMPORTE
082785	Taradell	4.854	51.415
252173	Tàrrega	12.181	119.028
082802	Tavertet	141	98
082896	Torrelles de Llobregat	3.216	18.918
250432	Vall de Boí	793	3.320
172109	Ventalló	571	2.900
172305	Vila-sacra	344	2.249
172180	Vilademuls	736	26.619
083036	Vilanova de Sau	304	12
089024	Vilanova del Vallès	2.169	13.735
083041	Vilobí del Penedès	852	832

Importes en miles de pesetas.

4.15. AYUNTAMIENTOS QUE PRESENTAN PAGOS IMPUTADOS A ALGÚN CONCEPTO NO PREVISTO EN LA ICAL EN EL ESTADO DE TESORERÍA

CÓDIGO	NOMBRE	POBLACIÓN	IMPORTE
250058	Alàs i Cerc	410	506
080044	Alpens	273	324
430120	Altafulla	2.778	3.869
430136	Ametlla de Mar	4.537	-35.036
080109	Artés	4.271	23.242
430192	Ascó	1.711	1.324
080121	Avinyó	2.000	29.627
080174	Balenyà	3.119	3.493
080180	Balsareny	3.268	31.962
430206	Banyeres del Penedès	1.595	283
082520	Barberà del Vallès	26.112	578
080193	Barcelona	1.505.581	973.513.647
250498	Bellmunt d'Urgell	233	4.798
172348	Biure	211	438
250582	Borges Blanques	5.181	5.297
430311	Borges del Camp	1.476	165
080253	Bruc	928	1.953
080266	Brull	191	783
080291	Cabrera de Mar	3.561	268.100
080305	Cabrils	4.112	562.276
170329	Cadaqués	1.878	18.955
080312	Calaf	3.055	4.268
430379	Calafell	10.576	-9.272
080348	Calders	698	2.832
080327	Caldes d'Estrac	1.808	48.435
080351	Calella	12.187	113.876
080370	Calldetenes	1.872	2.176
080386	Callús	1.334	1.359
170340	Calonge	6.226	223.097
170353	Camós	618	15.944

SINDICATURA DE CUENTAS DE CATALUÑA — INFORME 11/2000-B

CÓDIGO	NOMBRE	POBLACIÓN	IMPORTE
170366	Campdevàdol	3.342	372
170391	Camprodon	2.344	127
080425	Cànoves i Samalús	1.659	2.705
430398	Capafonts	118	614
080446	Capellades	4.974	162.841
080497	Casserres	1.628	2.092
080500	Castellar del Riu	98	85
080538	Castellbell i el Vilar	2.604	34.432
080556	Castellcir	335	1.149
080581	Castellet i la Gornal	1.308	2.800
080615	Castellgalí	853	1.596
080620	Castellnou de Bages	415	13.332
080641	Castellterçol	2.013	5.237
080667	Castellví de Rosanes	996	3.032
171899	Cellera de Ter	2.019	200
170499	Celrà	2.450	27.930
170545	Colera	493	125
430477	Constantí	5.135	-24.447
430516	Cunit	4.849	300.000
170622	Escala	5.942	74
250886	Estamariu	131	269
081347	Figaró-Montmany	777	4
080832	Folgueroles	1.404	27.602
080850	Font-rubí	1.225	1.892
170736	Fornells de la Selva	1.392	68.816
080863	Franqueses del Vallès	11.156	15.884
080902	Gaià	164	123
080879	Gallifa	157	226
080919	Gelida	4.220	5.432
170789	Ger	330	1.753
080945	Granada	1.325	1.345
080977	Gualba	737	26.688
080996	Guardiola de Berguedà	1.003	1.000
170828	Guils de Cerdanya	319	966
170849	Isòvol	205	1.315
170865	Jonquera	2.490	835
259101	Josa i Tuixén	139	-676
170911	Llanars	449	19.954
081115	Malla	255	535
081173	Masies de Voltregà	2.608	68
081287	Monistrol de Calders	614	731
081271	Monistrol de Montserrat	2.487	3.081
081311	Montesquiu	850	888
081326	Montmajor	488	446
081332	Montmaneu	201	24.557
081402	Navarcles	5.312	5.686
430982	Nulles	340	2.474
081430	Odena	2.667	5.155
081461	Olesa de Bonesvalls	785	2.764

SINDICATURA DE CUENTAS DE CATALUÑA — INFORME 11/2000-B

CÓDIGO	NOMBRE	POBLACIÓN	IMPORTE
081496	Olost	1.199	1.174
171236	Palol de Revardit	367	16.507
171328	Peralada	1.188	1
081666	Pobla de Lillet	1.527	10.000
431093	Pobla de Mafumet	1.068	990.000
081672	Polinyà	4.246	29.021
081825	Pont de Vilomara i Rocafort	2.483	5.662
171371	Porqueres	3.383	686
171404	Port de la Selva	782	25.183
251752	Prats i Sansor	187	773
251790	Prullans	218	805
081799	Rellinars	343	636
431303	Rocafort de Queralt	272	112
431331	Roquetes	6.215	-20.603
081878	Sabadell	184.859	41.402
081901	Saldes	346	2.407
081982	Sant Antoni de Vilamajor	3.063	4.819
431362	Sant Carles de la Ràpita	10.976	12.096
082042	Sant Climent de Llobregat	2.719	4.487
082068	Sant Cugat Sesgarrigues	734	1.367
082153	Sant Hipòlit de Voltregà	2.947	15.400
171674	Sant Joan de les Abadesses	3.734	9.906
171851	Sant Joan les Fonts	2.777	55.567
089030	Sant Julià de Cerdanyola	219	335
179032	Sant Julià del Llor i Bonmatí	925	14.459
082227	Sant Llorenç d'Hortons	1.422	3.048
082264	Sant Martí de Tous	952	1.021
082270	Sant Martí Sarroca	2.457	32.422
082331	Sant Pere de Torelló	2.169	1.357
080983	Sant Salvador de Guardiola	1.786	31.532
082628	Sant Vicenç de Castellet	7.386	680
082460	Santa Eugènia de Berga	1.938	2.010
082476	Santa Eulàlia de Riuprimer	859	858
082495	Santa Fe del Penedès	261	297
082589	Santa Maria d'Oló	988	939
081923	Santpedor	5.156	25.943
431423	Saral	1.403	14.092
431444	Secuita	1.091	3.325
431457	Selva del Camp	3.949	1.330.285
430445	Sénia	5.029	25.567
252038	Seu d'Urgell	10.661	-9.102
082690	Seva	2.376	21.580
082726	Sora	181	193
082732	Subirats	2.376	4.830
082763	Tagamanent	195	8.091
082785	Taradell	4.854	51.415
252173	Tàrraga	12.181	118.992
082802	Tavertet	141	98
082896	Torrelles de Llobregat	3.216	18.918

SINDICATURA DE CUENTAS DE CATALUÑA — INFORME 11/2000-B

CÓDIGO	NOMBRE	POBLACIÓN	IMPORTE
082917	Vacarisses	2.084	244
250432	Vall de Boí	793	3.320
172109	Ventalló	571	2.900
172305	Vila-sacra	344	2.283
172180	Vilademuls	736	26.619
083036	Vilanova de Sau	304	12
089024	Vilanova del Vallès	2.169	13.735
082140	Vilassar de Dalt	7.264	1.782
083041	Vilobí del Penedès	852	832

Importes en miles de pesetas.

4.16. AYUNTAMIENTOS QUE PRESENTAN DIFERENCIAS ENTRE LOS COBROS Y LOS PAGOS EN CONCEPTO DE MOVIMIENTOS INTERNOS DE TESORERÍA (588) QUE CONSTAN EN EL ESTADO DE TESORERÍA

CÓDIGO	NOMBRE	POBLACIÓN	DEBE	HABER	DIFERENCIA
171181	Palamós	14.420	438.917	453.672	-14.755
171267	Parlavà	328	10.709	10.595	114
439023	Sant Jaume d'Enveja	3.323	52.842	28.964	23.878
250352	Sentiu de Sió	481	3.700	3.910	-210

Importes en miles de pesetas.

4.17. AYUNTAMIENTOS QUE PRESENTAN DIFERENCIAS ENTRE LAS EXISTENCIAS FINALES DEL ESTADO DE TESORERÍA A 31.12.1997 Y LAS EXISTENCIAS INICIALES QUE CONSTAN EN EL ESTADO DE TESORERÍA A 1.1.1998

CÓDIGO	NOMBRE	POBLACIÓN	EXISTENCIAS		DIFERENCIA
			31.12.97	1.1.98	
080229	Berga	14.173	73.334	76.320	-2.986
080240	Borredà	457	1.298	515	783
080288	Cabrera d'Igualada	384	59.828	59.357	471
170561	Cornellà del Terri	1.862	30.481	29.055	1.426
170715	Fontcoberta	1.076	2.753	5.096	-2.343
250984	Gavet de la Conca	324	33.543	34.512	-969
080958	Granera	59	4.037	4.057	-20
170871	Juià	256	22.665	21.854	811
081271	Monistrol de Montserrat	2.487	14.510	14.747	-237
081304	Montclar	120	5.841	5.839	2
251399	Montellà i Martinet	500	12.669	9.218	3.451
081379	Montseny	286	13.651	10.335	3.316
250306	Pont de Bar	145	12.354	9.050	3.304
081825	Pont de Vilomara i Rocafort	2.483	6.593	13.514	-6.921
431140	Porrera	431	21.670	29.158	-7.488
081727	Premià de Mar	25.529	224.356	244.364	-20.008
081878	Sabadell	184.859	1.277.740	1.285.300	-7.560

SINDICATURA DE CUENTAS DE CATALUÑA – INFORME 11/2000-B

CÓDIGO	NOMBRE	POBLACIÓN	EXISTENCIAS		DIFERENCIA
			31.12.97	1.1.98	
431362	Sant Carles de la Ràpita	10.976	227.216	227.211	5
172095	Vall-llobrega	324	6.393	6.196	197
172116	Verges	1.127	45.404	45.361	43
431750	Vilalba dels Arcs	774	6.326	3.571	2.755

Importes en miles de pesetas.

4.18. AYUNTAMIENTOS QUE PRESENTAN DIFERENCIAS ENTRE LOS DEUDORES DE PRESUPUESTO CORRIENTE QUE CONSTAN EN EL REMANENTE DE TESORERÍA, EL PENDIENTE DE COBRO DE LA LIQUIDACIÓN PRESUPUESTARIA O LOS DEUDORES CORRIENTES QUE CONSTAN EN EL BALANCE DE SITUACIÓN

CÓDIGO	NOMBRE	POBLACIÓN	DEUDORES CORRIENTES		
			RT	LP	BS
080266	Brull	191	17.312	17.310	17.312
080333	Caldes de Montbui	12.673	465.079	465.079	466.447
170499	Celrà	2.450	41.338	48.751	41.338
080961	Granollers	51.600	1.383.958	1.383.958	1.400.859
081017	Hospitalet de Llobregat	248.521	5.206.369	5.206.178	5.206.369
430846	Miravet	806	21.052	21.052	20.058
081332	Montmaneu	201	283	329	283
081379	Montseny	286	13.158	13.158	10.938
082303	Premià de Dalt	8.043	68.210	70.355	68.210
171426	Quart	2.183	64.107	55.783	64.107
431310	Roda de Barà	2.978	185.057	185.057	185.718
081846	Rubí	55.728	1.547.207	1.547.207	1.548.056
081878	Sabadell	184.859	4.336.854	4.332.719	4.336.854
082188	Sant Joan de Vilatorrada	8.676	213.265	212.572	213.265
082212	Sant Just Desvern	13.682	253.572	247.228	253.572
082346	Sant Pere de Vilamajor	2.178	13.511	13.511	13.577
431401	Santa Oliva	1.972	154.378	154.438	154.378
252038	Seu d'Urgell	10.661	202.883	205.434	202.883
082704	Sitges	17.600	1.137.547	1.137.547	1.109.889
431520	Torre de l'Espanyol	663	8.459	8.459	-9.420
252521	Vila-sana	530	7.007	8.475	7.007
172174	Viladamat	408	2.141	2.141	2.000
083015	Viladecans	54.840	626.089	625.990	626.089
430521	Xerta	1.218	22.536	22.536	-10.860

Importes en miles de pesetas.

4.19. AYUNTAMIENTOS QUE PRESENTAN DIFERENCIAS ENTRE LOS DEUDORES DE PRESUPUESTOS CERRADOS QUE CONSTAN EN EL REMANENTE DE TESORERÍA, EL PENDIENTE DE COBRO DE LA LIQUIDACIÓN DE PRESUPUESTOS CERRADOS O LOS DEUDORES DE PRESUPUESTOS CERRADOS QUE CONSTAN EN EL BALANCE DE SITUACIÓN

CÓDIGO	NOMBRE	POBLACIÓN	DEUDORES DE EJERCICIOS CERRADOS		
			RT	LC	BS
170062	Alp	1.105	30.788	30.231	30.788
250273	Anglesola	1.242	2.568	3.214	2.568
430192	Ascó	1.711	38.556	38.676	38.556
250390	Baix Pallars	340	73.789	73.789	73.028
080174	Balenyà	3.119	5.322	5.317	5.322
080180	Balsareny	3.268	35.698	35.692	35.698
080229	Berga	14.173	96.870	96.916	96.870
170307	Cabanes	783	4.205	5.237	4.205
080288	Cabrera d'Igualada	384	53.276	53.282	53.276
080348	Calders	698	11.337	11.341	11.337
080327	Caldes d'Estrac	1.808	83.671	83.504	83.671
170391	Camprodon	2.344	154.544	158.286	154.544
080410	Canovelles	13.106	85.375	85.288	85.375
080446	Capellades	4.974	29.839	29.874	29.839
080615	Castellgalí	853	8.446	8.427	8.446
250925	Floresta	174	1.644	2.917	1.644
430653	Garcia	533	30.583	30.583	30.288
080919	Gelida	4.220	92.070	92.067	92.070
080945	Granada	1.325	21.271	21.274	21.271
080961	Granollers	51.600	1.070.787	1.070.787	1.077.036
170849	Isòvol	205	8.075	7.916	8.075
081075	Lliçà d'Amunt	8.530	269.735	804.462	269.735
170947	Llívia	975	139.779	164.779	139.779
430846	Miravet	806	3.531	3.531	3.525
081271	Monistrol de Montserrat	2.487	7.033	7.023	7.033
081332	Montmaneu	201	901	1.023	901
081461	Olesa de Bonesvalls	785	20.072	20.065	20.072
081666	Pobla de Lillet	1.527	29.766	30.792	29.766
081672	Polinyà	4.246	106.817	106.792	106.817
081825	Pont de Vilomara i Rocafort	2.483	10.928	10.928	10.581
171426	Quart	2.183	28.326	9.490	28.328
081846	Rubí	55.728	949.133	949.133	950.677
431359	Salomó	383	1.000	9.774	1.000
082042	Sant Climent de Llobregat	2.719	20.706	20.691	20.706
171582	Sant Climent Sescebes	428	1.849	1.889	1.849
082080	Sant Esteve Sesrovires	4.682	280.324	280.324	295.695
171642	Sant Hilari Sacalm	4.873	37.956	38.047	37.956
089030	Sant Julià de Cerdanyola	219	3.915	13.490	3.915
082212	Sant Just Desvern	13.682	417.368	423.712	417.368
082227	Sant Llorenç d'Hortons	1.422	51.562	51.546	51.562
082248	Sant Martí de Centelles	687	20.326	4.619	20.326
082270	Sant Martí Sarroca	2.457	10.175	10.166	10.175
082401	Sant Sadurní d'Anoia	9.343	40.210	40.994	40.210

SINDICATURA DE CUENTAS DE CATALUÑA – INFORME 11/2000-B

CÓDIGO	NOMBRE	POBLACIÓN	DEUDORES DE EJERCICIOS CERRADOS		
			RT	LC	BS
431401	Santa Oliva	1.972	90.391	48.933	48.933
082704	Sitges	17.600	1.133.318	1.133.318	1.000.934
431520	Torre de l'Espanyol	663	14.172	14.172	32.051
431567	Ulldecona	5.208	44.449	52.001	44.449
082956	Vallirana	8.914	180.789	180.795	180.789
172155	Vilablareix	1.535	106.780	103.363	106.780
172235	Vilajuïga	894	7.993	8.203	7.993
083073	Vilanova i la Geltrú	50.244	1.323.836	1.323.845	1.323.836
082140	Vilassar de Dalt	7.264	107.748	107.764	107.748
083041	Vilobí del Penedès	852	3.749	3.503	3.749
430521	Xerta	1.218	33.538	33.538	49.883

Importes en miles de pesetas.

4.20. AYUNTAMIENTOS QUE PRESENTAN DIFERENCIAS ENTRE LOS ACREEDORES PENDIENTES A FINAL DEL EJERCICIO QUE CONSTAN EN EL REMANENTE DE TESORERÍA, EL PENDIENTE DE PAGO DE LA LIQUIDACIÓN PRESUPUESTARIA DEL EJERCICIO CORRIENTE Y DE PRESUPUESTOS CERRADOS O LOS ACREEDORES QUE CONSTAN EN EL BALANCE DE SITUACIÓN

CÓDIGO	NOMBRE	POBLACIÓN	ACREEDORES		
			RT	LP + LC	BS
430115	Almóster	716	6.472	6.827	6.472
430141	Ampostà	15.951	448.122	448.122	448.195
170157	Banyoles	14.748	537.904	537.931	537.904
430350	Cabacés	337	9.686	9.685	9.686
170470	Castelló d'Empúries	5.283	350.408	351.947	350.408
080517	Castellar del Vallès	16.224	369.893	369.893	369.893
430483	Corbera d'Ebre	1.070	3.731	3.720	3.730
170694	Fontanales de Cerdanya	374	13.467	13.181	13.467
170947	Llívia	975	297.546	297.546	297.546
081075	Lliçà d'Amunt	8.530	651.737	591.337	651.737
251288	Llimiana	139	21.092	21.092	20.938
170979	Madremanya	185	0	21.809	21.809
081461	Olesa de Bonesvalls	785	16.899	16.079	16.899
171254	Pardines	134	18.364	18.477	18.364
171328	Peralada	1.188	45.345	45.361	45.345
171349	Planoles	269	21.745	21.752	21.745
251771	Preixens	518	12.128	11.681	12.128
171426	Quart	2.183	73.853	65.524	73.854
259139	Riu de Cerdanya	54	7.423	7.690	7.423
171539	Rupià	192	11.275	11.281	11.274
081918	Sallent	7.287	79.275	79.469	79.275
171576	Sant Andreu Salou	143	11.980	11.980	11.980
082212	Sant Just Desvern	13.682	415.166	415.254	415.166
082248	Sant Martí de Centelles	687	18.583	3.494	18.583
082346	Sant Pere de Vilamajor	2.178	9.904	9.904	10.997
082482	Santa Eulàlia de Ronçana	4.178	280.562	280.622	280.561
431401	Santa Oliva	1.972	189.919	189.880	189.919

SINDICATURA DE CUENTAS DE CATALUÑA – INFORME 11/2000-B

CÓDIGO	NOMBRE	POBLACIÓN	ACREEDORES		
			RT	LP+LC	BS
431423	Sarral	1.403	22.326	22.099	22.315
252075	Solsona	7.172	85.338	85.162	93.338
431515	Torre de Fontaubella	102	2.280	2.280	2.246
252477	Vilamòs	148	5.693	7.782	5.694
082140	Vilassar de Dalt	7.264	123.872	124.032	123.871

Importes en miles de pesetas.

4.21. AYUNTAMIENTOS QUE PRESENTAN EL SALDO DE DEUDORES POR OPERACIONES NO PRESUPUESTARIAS NEGATIVO EN EL REMANENTE DE TESORERÍA

CÓDIGO	NOMBRE	POBLACIÓN	IMPORTE
080044	Alpens	273	-1.705
080266	Brull	191	-650
250616	Cabó	120	-34
170448	Cassà de la Selva	7.445	-110
080556	Castellcir	335	-94
430640	Gandesa	2.646	-3.838
170789	Ger	330	-106
251462	Navès	277	-1.751
430982	Nulles	340	-87
081727	Premià de Mar	25.529	-204
082129	Sant Feliu Sasserra	648	-92
171851	Sant Joan les Fonts	2.777	-43.907
252521	Vila-sana	530	-2.462
172155	Vilablareix	1.535	-1.642
172174	Viladamat	408	-1.399
083067	Vilalba Sasserra	326	-258
083073	Vilanova i la Geltrú	50.244	-15.824
172229	Vilaür	115	-224

Importes en miles de pesetas.

4.22. AYUNTAMIENTOS QUE PRESENTAN EL SALDO DE ACREEDORES POR OPERACIONES NO PRESUPUESTARIAS NEGATIVO EN EL REMANENTE DE TESORERÍA

CÓDIGO	NOMBRE	POBLACIÓN	IMPORTE
430154	Arbolí	131	-155
170405	Canet d'Adri	519	-10
430976	Nou de Gaià	367	-700
251689	Poal	625	-37
082763	Tagamanent	195	-2.692
083041	Vilobí del Penedès	852	-1.861

Importes en miles de pesetas.

4.23. AYUNTAMIENTOS QUE PRESENTAN COBROS PENDIENTES DE APLICACIÓN DEFINITIVA NEGATIVOS EN EL REMANENTE DE TESORERÍA

CÓDIGO	NOMBRE	POBLACIÓN	IMPORTE
170268	Borrassà	489	-65
170372	Campelles	123	-21.000
080556	Castellcir	335	-2.710
430430	Catllar	1.945	-176
080728	Corbera de Llobregat	8.246	-7.010
170834	Hostalric	2.865	-1.767
081173	Masies de Voltregà	2.608	-27
251569	Os de Balaguer	761	-55
081666	Pobla de Lillet	1.527	-154
082068	Sant Cugat Sesgarrigues	734	-6
082188	Sant Joan de Vilatorrada	8.676	-128
082331	Sant Pere de Torelló	2.169	-85.269
082541	Santa Maria de Corcó	2.049	-418
259010	Vall de Cardós	324	-103
082943	Vallgorguina	1.186	-915
172305	Vila-sacra	344	-19
089024	Vilanova del Vallès	2.169	-1.697

Importes en miles de pesetas.

4.24. AYUNTAMIENTOS QUE PRESENTAN PAGOS PENDIENTES DE APLICACIÓN DEFINITIVA NEGATIVOS EN EL REMANENTE DE TESORERÍA

CÓDIGO	NOMBRE	POBLACIÓN	IMPORTE
430136	Ametlla de Mar	4.537	-544
430249	Bellvei	1.273	-4.006
170274	Breda	3.254	-45
430385	Cambrils	18.385	-7.507
080804	Fígols	53	-3.162
430810	Maspujols	451	-2.733
431068	Pinell de Brai	1.081	-10.079
251728	Ponts	2.368	-140
259139	Riu de Cerdanya	54	-5
431270	Riudecanyes	653	-585
089024	Vilanova del Vallès	2.169	-1.825

Importes en miles de pesetas.

4.25. AYUNTAMIENTOS QUE PRESENTAN FONDOS LÍQUIDOS NEGATIVOS EN EL REMANENTE DE TESORERÍA

CÓDIGO	NOMBRE	POBLACIÓN	IMPORTE
170139	Begur	3.179	-19.203
081043	Llacuna	811	-36.762

SINDICATURA DE CUENTAS DE CATALUÑA — INFORME 11/2000-B

CÓDIGO	NOMBRE	POBLACIÓN	IMPORTE
081385	Moià	3.846	-51.615
431068	Pinell de Brai	1.081	-535
082166	Sant Jaume de Frontanyà	30	-830
082264	Sant Martí de Tous	952	-13.232
082331	Sant Pere de Torelló	2.169	-23.587
082900	Ullastrell	1.021	-4.677
172155	Vilablareix	1.535	-9.724
172235	Vilajuïga	894	-265
172253	Vilamacolum	246	-98

Importes en miles de pesetas.

4.26. AYUNTAMIENTOS QUE PRESENTAN REMANENTE DE TESORERÍA PARA GASTOS GENERALES NEGATIVO

CÓDIGO	NOMBRE	POBLACIÓN	REMANENTE GAST. GENERAL	ÍNDICE POR HAB.
080142	Aiguafreda	2.150	-33.606	-15,63
250077	Albatàrrec	1.069	-18.270	-17,09
430136	Ametlla de Mar	4.537	-171.119	-37,72
080116	Avià	1.813	-4.480	-2,47
080121	Avinyó	2.000	-24.594	-12,30
089045	Badia del Vallès	16.085	-66.930	-4,16
250390	Baix Pallars	340	-1.372	-4,04
170157	Banyoles	14.748	-107.750	-7,31
250411	Barbens	754	-4.729	-6,27
080193	Barcelona	1.505.581	-1.236.031	-0,82
080229	Berga	14.173	-701.556	-49,50
080288	Cabrera d'Igualada	384	-24.546	-63,92
170329	Cadaqués	1.878	-15.913	-8,47
080327	Caldes d'Estrac	1.808	-35.720	-19,76
080351	Calella	12.187	-27.562	-2,26
080403	Canet de Mar	9.613	-84.570	-8,80
080641	Castellterçol	2.013	-19.506	-9,69
082665	Cerdanyola del Vallès	51.305	-2.667	-0,05
080692	Collbató	1.712	-525.921	-307,20
179011	Cruïlles, Monells i Sant Sadurní de l'Heura	1.071	-2.389	-2,23
080749	Cubelles	5.390	-107.094	-19,87
080752	Dosrius	2.538	-8.340	-3,29
081347	Figaró-Montmany	777	-10.500	-13,51
170669	Figueres	33.600	-198.393	-5,90
170773	Garriguella	658	-1.885	-2,86
170792	Girona	71.858	-100.000	-1,39
251001	Gósol	207	-32.035	-154,76
080977	Gualba	737	-21.636	-29,36
081017	Hospitalet de Llobregat	248.521	-463.175	-1,86
081022	Igualada	32.526	-70.558	-2,17

SINDICATURA DE CUENTAS DE CATALUÑA — INFORME 11/2000-B

CÓDIGO	NOMBRE	POBLACIÓN	REMANENTE GAST. GENERAL	ÍNDICE POR HAB.
081043	Llacuna	811	-32.275	-39,80
081075	Lliçà d'Amunt	8.530	-404.332	-47,40
170947	Llívia	975	-28.698	-29,43
081094	Lluçà	281	-56	-0,20
251305	Maldà	289	-3.025	-10,47
081136	Manresa	64.067	-44.724	-0,70
430846	Miravet	806	-3.703	-4,59
081385	Moià	3.846	-23.799	-6,19
081271	Monistrol de Montserrat	2.487	-20.630	-8,30
081252	Montcada i Reixac	26.886	-442.139	-16,44
081290	Muntanyola	266	-6.962	-26,17
081419	Navàs	5.792	-1.353	-0,23
430982	Nulles	340	-3.913	-11,51
081477	Olesa de Montserrat	16.356	-270.184	-16,52
171181	Palamós	14.420	-126.990	-8,81
431009	Pallaresos	2.287	-12.367	-5,41
431068	Pinell de Brai	1.081	-12.924	-11,96
081672	Polinyà	4.246	-7.476	-1,76
431135	Pont d'Armentera	564	-6.249	-11,08
081825	Pont de Vilomara i Rocafort	2.483	-25.596	-10,31
431172	Prat de Comte	190	-1.039	-5,47
431251	Riba-roja d'Ebre	1.425	-24.822	-17,42
081901	Saldes	346	-8.584	-24,81
081960	Sant Andreu de la Barca	18.854	-473.127	-25,09
081939	Sant Iscle de Vallalta	725	-11.260	-15,53
171851	Sant Joan les Fonts	2.777	-581	-0,21
082264	Sant Martí de Tous	952	-1.923	-2,02
082401	Sant Sadurní d'Anoia	9.343	-41.494	-4,44
082634	Sant Vicenç dels Horts	23.504	-2.975.964	-126,62
082457	Santa Coloma de Gramenet	120.958	-1.718.460	-14,21
171812	Santa Cristina d'Aro	2.650	-54.974	-20,74
082671	Sentmenat	5.363	-23.526	-4,39
252081	Soriguera	298	-6.535	-21,93
431482	Tarragona	112.795	-537.147	-4,76
431536	Torredembarra	9.554	-433.070	-45,33
082900	Ullastrell	1.021	-11.861	-11,62
431606	Vallmoll	1.058	-20.087	-18,99
431613	Valls	20.098	-276.845	-13,77
431750	Vilalba dels Arcs	774	-599	-0,77
172253	Vilamacolum	246	-3.405	-13,84
172327	Vilopriu	158	-961	-6,08

Importes en miles de pesetas.

4.27. AYUNTAMIENTOS QUE NO PRESENTAN ESTIMACIÓN DE DUDOSO COBRO EN EL REMANENTE DE TESORERÍA

CÓDIGO	NOMBRE	POBLACIÓN	DEUDORES		TOTAL
			CAP. 1, 2 Y 3 EJ.CORRIENTE	PRES. CERRADOS	
250024	Àger	590	7.705	15.287	22.992
080142	Aiguafreda	2.086	39.658	32.774	72.432
430017	Aiguamúrcia	596	20.017	30.476	50.493
250058	Alàs i Cerc	388	799	872	1.671
250077	Albatàrrec	1.013	0	14.905	14.905
170046	Albons	515	7.200	2.373	9.573
430094	Alforja	1.178	5.834	13.174	19.008
250169	Alguaire	2.898	30.565	25.474	56.039
250175	Alins	303	484	12.896	13.380
250215	Almenar	3.607	4.395	22.516	26.911
170062	Alp	1.050	26.715	30.788	57.503
250273	Anglesola	1.230	6.845	2.568	9.413
250328	Arsèguel	111	798	0	798
250349	Artesa de Segre	3.125	21.560	45.025	66.585
250371	Avellanes i Santa Linya	465	2.382	6.550	8.932
080116	Avià	1.793	11.784	40.538	52.322
250426	Baronia de Rialb	260	605	0	605
170160	Bàscara	780	2.806	44.263	47.069
250447	Bassella	361	941	8.544	9.485
250485	Bell-lloc d'Urgell	2.181	8.637	10.536	19.173
250498	Bellmunt d'Urgell	237	508	5.531	6.039
080214	Bellprat	95	0	3.684	3.684
250523	Bellví	2.210	0	2.611	2.611
430252	Benifallet	927	1.974	19.777	21.751
080229	Berga	14.512	113.848	96.870	210.718
250557	Biosca	269	3.503	13.711	17.214
430271	Bisbal de Falset	257	996	6.870	7.866
170242	Bolvir	244	17.335	15.894	33.229
250576	Bòrdes	217	1.457	4.812	6.269
250582	Borges Blanques	5.193	27.664	53.763	81.427
080240	Borredà	474	2.800	300	3.100
250595	Bossòst	823	11.598	21.459	33.057
250560	Bovera	429	1.326	557	1.883
430347	Bràfim	561	0	1.193	1.193
170274	Breda	3.354	10.027	18.812	28.839
250609	Cabanabona	103	482	0	482
250616	Cabó	137	480	332	812
080291	Cabrera de Mar	3.277	40.549	17.256	57.805
080288	Cabrera d'Igualada	341	19.571	53.276	72.847
080305	Cabrils	3.699	34.779	37.204	71.983
080399	Campins	217	2.496	5.680	8.176
080425	Cànoves i Samalús	1.430	6.166	6.482	12.648
080522	Castellar de N'Hug	162	1.016	49	1.065
080500	Castellar del Riu	80	125	7.012	7.137
080556	Castellcir	274	1.430	1.732	3.162
170486	Castell-Platja d'Aro	6.338	183.834	254.400	438.234
250714	Cava	51	99	1.462	1.561

SINDICATURA DE CUENTAS DE CATALUÑA — INFORME 11/2000-B

CÓDIGO	NOMBRE	POBLACIÓN	DEUDORES		TOTAL
			CAP. 1, 2 Y 3 EJ.CORRIENTE	PRES. CERRADOS	
170499	Celrà	2.633	24.607	26.205	50.812
170519	Cistella	216	711	3.147	3.858
250753	Clariana de Cardener	148	464	2.119	2.583
250772	Coll de Nargó	626	5.083	33.452	38.535
430458	Colldejou	189	1.721	99	1.820
251636	Coma i la Pedra	246	0	25.556	25.556
430461	Conesa	126	0	125	125
250788	Corbins	1.031	10.330	4.921	15.251
250791	Cubells	368	7.881	10.553	18.434
170617	Das	138	1.874	7.127	9.001
080752	Dosrius	2.203	22.758	70.133	92.891
080787	Espunyola	275	0	11.197	11.197
250886	Estamariu	134	1.516	172	1.688
080790	Estany	390	9.775	2.644	12.419
250864	Esterri d'Àneu	517	0	782	782
250870	Esterri de Cardós	75	0	2.000	2.000
250899	Farrera	92	395	7.693	8.088
080811	Fogars de Montclús	284	1.164	38	1.202
250931	Fondarella	659	3.302	12.293	15.595
080847	Fonollosa	769	3.898	2.303	6.201
170741	Fortià	487	2.162	7.129	9.291
250978	Fulleda	131	0	3.610	3.610
080902	Gaià	164	88	1.019	1.107
430640	Gandesa	2.702	44.034	68.177	112.211
430653	Garcia	550	0	30.583	30.583
250984	Gavet de la Conca	353	3.976	13.329	17.305
170789	Ger	297	20.548	15.433	35.981
259123	Gimenells i el Pla de la Font	1.191	6.784	10.503	17.287
080930	Gisclareny	30	0	730	730
251018	Granadella	864	6.023	5.968	11.991
251023	Granja d'Escarp	1.145	7.815	17.711	25.526
251039	Granyanella	140	2.762	33.463	36.225
251044	Granyena de Segarra	179	1.455	25.701	27.156
170828	Guis de Cerdanya	315	11.332	5.631	16.963
251109	Guissona	2.915	31.037	30.784	61.821
251116	Guixers	159	2.031	811	2.842
081000	Gurb	1.786	2.180	8.612	10.792
170849	Isòvol	172	2.526	8.075	10.601
251142	Ivorra	140	821	8.679	9.500
170852	Jafre	367	1.494	0	1.494
259101	Josa i Tuixén	148	976	16.427	17.403
251180	Juncosa	584	1.215	1.808	3.023
251235	Lladorre	226	19.271	69.822	89.093
170911	Llanars	421	15.415	4.632	20.047
251266	Llavorsí	271	13.505	1.605	15.110
251288	Llimiana	132	240	1.525	1.765
170947	Llívia	933	126.842	139.779	266.621
430727	Lloar	131	135	65	200
251291	Llobera	251	434	10.903	11.337
170963	Llosses	368	2.581	8.657	11.238

SINDICATURA DE CUENTAS DE CATALUÑA — INFORME 11/2000-B

CÓDIGO	NOMBRE	POBLACIÓN	DEUDORES		TOTAL
			CAP. 1, 2 Y 3 EJ.CORRIENTE	PRES. CERRADOS	
170985	Maià de Montcal	333	7.853	5.835	13.688
251333	Maials	1.043	1.005	1.755	2.760
251305	Maldà	306	1.183	120	1.303
430770	Mas de Barberans	747	1.161	3.800	4.961
430786	Masdenverge	939	21.982	5.898	27.880
081167	Masies de Roda	635	2.038	649	2.687
430810	Maspujols	406	0	4.000	4.000
081192	Masquefa	3.213	60.718	354.026	414.744
171058	Mieres	323	1.371	1.853	3.224
430846	Miravet	807	4.147	3.531	7.678
081304	Montclar	251	324	134	458
251399	Montellà i Martinet	512	0	3.526	3.526
251403	Montferrer i Castellbó	702	8.049	25.036	33.085
081332	Montmaneu	235	329	901	1.230
081379	Montseny	300	3.258	0	3.258
430944	Móra la Nova	2.776	16.021	38.003	54.024
430960	Morera de Montsant	204	512	3.746	4.258
081290	Muntanyola	226	5.019	942	5.961
081398	Mura	203	3.569	13.466	17.035
251459	Nalec	105	286	277	563
251462	Navès	270	1.165	15.747	16.912
081424	Nou de Berguedà	149	120	0	120
251497	Oliana	1.923	57.616	30.147	87.763
251500	Oliola	200	1.429	9.527	10.956
251517	Olius	506	2.270	30.861	33.131
081445	Olvan	961	3.156	3.284	6.440
251543	Omells de na Gaia	149	360	2.397	2.757
171156	Ordis	308	3.844	1.394	5.238
081516	Oristà	691	65	2.311	2.376
081537	Òrrius	368	3.757	1.524	5.281
251575	Ossó de Sió	230	945	4.770	5.715
171215	Palau-sator	296	2.542	557	3.099
430995	Palma d'Ebre	429	1.050	682	1.732
171241	Pals	1.846	68.004	14.655	82.659
171254	Pardines	136	421	2.289	2.710
171289	Pau	377	5.317	7.701	13.018
171292	Pedret i Marzà	119	1.827	3.723	5.550
251641	Penelles	540	2.699	1.435	4.134
431037	Perafort	513	0	610	610
251654	Peramola	391	4.157	7.601	11.758
431042	Perelló	2.158	5.433	7.037	12.470
431055	Piles	149	0	2.706	2.706
431068	Pinell de Brai	1.142	2.893	17.434	20.327
251667	Pinell de Solsonès	246	499	1.800	2.299
251673	Pinós	338	627	29.305	29.932
171349	Planoles	275	7.246	9.892	17.138
259118	Plans de Sió	646	4.596	9.334	13.930
251689	Poal	639	3.646	0	3.646
251692	Pobla de Cérvoles	212	929	3.869	4.798
081666	Pobla de Lillet	1.690	3.095	29.766	32.861
431129	Poboleda	378	584	2.667	3.251

SINDICATURA DE CUENTAS DE CATALUÑA — INFORME 11/2000-B

CÓDIGO	NOMBRE	POBLACIÓN	DEUDORES		TOTAL
			CAP. 1, 2 Y 3 EJ.CORRIENTE	PRES. CERRADOS	
431140	Porrera	455	717	24.341	25.058
171387	Portbou	1.791	6.821	32.317	39.138
251749	Portella	596	1.800	1.007	2.807
431172	Prat de Comte	208	268	30.677	30.945
251752	Prats i Sansor	172	9.519	4.656	14.175
251765	Preixana	471	0	3.237	3.237
251790	Prullans	219	5.476	7.727	13.203
170433	Queralbs	203	0	1.839	1.839
081786	Rajadell	319	225	15.320	15.545
431248	Riba	852	3.539	1.972	5.511
171450	Ribes de Freser	2.248	15.420	20.865	36.285
259139	Riu de Cerdanya	54	523	3.447	3.970
171498	Riudaura	380	541	2.067	2.608
431270	Riudecanyes	590	13	6.046	6.059
431310	Roda de Barà	2.759	126.564	973.816	1.100.380
081846	Rubí	53.100	692.770	949.133	1.641.903
171539	Rupià	204	0	2.000	2.000
431359	Salomó	430	1.405	1.000	2.405
171833	Sant Aniol de Finestres	255	1.016	14.286	15.302
082068	Sant Cugat Sesgarrigues	743	5.199	10.075	15.274
171616	Sant Feliu de Pallerols	1.119	19.709	6.192	25.901
171637	Sant Gregori	2.120	31.935	60.354	92.289
082166	Sant Jaume de Frontanyà	26	25	10.339	10.364
089030	Sant Julià de Cerdanyola	222	148	3.915	4.063
082248	Sant Martí de Centelles	661	1.020	20.326	21.346
259025	Sant Martí de Riucorb	764	12.847	22.051	34.898
082264	Sant Martí de Tous	943	2.143	439	2.582
082299	Sant Mateu de Bages	530	677	11.972	12.649
171772	Sant Pau de Segúries	634	13.869	424	14.293
082401	Sant Sadurní d'Anoia	9.458	74.105	40.210	114.315
082418	Sant Sadurní d'Osormort	82	0	3	3
082460	Santa Eugènia de Berga	2.080	1.900	39.481	41.381
082589	Santa Maria d'Oló	999	1.084	3.696	4.780
171848	Santa Pau	1.440	19.609	34.540	54.149
431439	Savallà del Comtat	63	0	3.614	3.614
431444	Secuita	1.073	8.669	8.311	16.980
082690	Seva	1.923	71.151	62.012	133.163
252069	Soleràs	430	1.767	3.751	5.518
252075	Solsona	7.091	0	48.053	48.053
082726	Sora	193	3.216	10	3.226
252081	Soriguera	302	1.223	6.472	7.695
171946	Susqueda	84	0	1	1
082779	Talamanca	109	839	3.753	4.592
252192	Tarroja de Segarra	182	349	15.497	15.846
082750	Tavèrnoles	239	726	22.394	23.120
252228	Tiurana	188	144	385	529
431508	Tivissa	1.766	127	0	127
252252	Tornabous	837	5.746	1.656	7.402
082861	Torre de Claramunt	1.958	38.220	31.119	69.339
431515	Torre de Fontaubella	83	1.739	1.177	2.916

SINDICATURA DE CUENTAS DE CATALUÑA – INFORME 11/2000-B

CÓDIGO	NOMBRE	POBLACIÓN	DEUDORES		TOTAL
			CAP. 1, 2 Y 3 EJ.CORRIENTE	PRES. CERRADOS	
252287	Torrefarrera	1.553	8.140	3.117	11.257
259078	Torrefeta i Florejacs	709	5.391	1.761	7.152
252304	Torregrossa	2.218	12.243	11.981	24.224
252311	Torrelameu	588	0	102	102
082883	Torrelles de Foix	1.602	22.056	35.569	57.625
252332	Torre-serona	302	1.661	0	1.661
252385	Vallbona de les Monges	294	1.866	12.326	14.192
082938	Vallcebre	293	0	1.174	1.174
171707	Vallfogona de Ripollès	260	885	4.861	5.746
259097	Vansa i Fórnols	164	214	3.518	3.732
431652	Vilabella	856	2.167	1.968	4.135
172155	Vilablareix	1.173	51.374	106.780	158.154
172214	Vilafant	3.234	21.881	96.401	118.282
172240	Vilallonga de Ter	431	4.709	25.345	30.054
172253	Vilamacolum	255	726	1.188	1.914
172266	Vilamalla	701	11.075	21.349	32.424
252477	Vilamòs	132	752	1.032	1.784
252496	Vilanova de l'Aguda	298	658	0	658
089024	Vilanova del Vallès	1.810	54.255	41.257	95.512
252521	Vila-sana	498	5.475	10.129	15.604
172229	Vilaür	118	0	266	266

Importes en miles de pesetas.

4.28. AYUNTAMIENTOS QUE PRESENTAN DIFERENCIAS ENTRE EL ACTIVO Y EL PASIVO DEL BALANCE DE SITUACIÓN

CÓDIGO	NOMBRE	POBLACIÓN	ACTIVO	PASIVO	DIFERENCIA
080478	Cardona	5.720	1.475.349	1.458.731	16.618
170947	Llívia	975	934.286	932.482	1.804
081332	Montmaneu	201	94.351	95.029	-678
081363	Montornès del Vallès	12.098	3.176.123	2.889.123	287.000
082634	Sant Vicenç dels Horts	23.504	5.891.287	5.852.638	38.649

Importes en miles de pesetas.

4.29. AYUNTAMIENTOS QUE PRESENTAN DIFERENCIAS EN LAS CUENTAS DE CONTROL PRESUPUESTARIO DEL BALANCE DE SITUACIÓN

CÓDIGO	NOMBRE	POBLACIÓN	ACTIVO	PASIVO	DIFERENCIA
082188	Sant Joan de Vilatorrada	8.676	4.214	0	4.214

Importes en miles de pesetas.

4.30. AYUNTAMIENTOS QUE PRESENTAN DIFERENCIAS EN LAS CUENTAS DE ORDEN DEL BALANCE DE SITUACIÓN

CÓDIGO	NOMBRE	POBLACIÓN	ACTIVO	PASIVO	DIFERENCIA
080478	Cardona	5.720	1.275	-32.842	34.117
080945	Granada	1.325	7.183	6.651	532

Importes en miles de pesetas.

4.31. AYUNTAMIENTOS QUE PRESENTAN SALDO DE INMOVILIZADO MATERIAL EN EL BALANCE DE SITUACIÓN Y NO AMORTIZACIÓN ACUMULADA

CÓDIGO	NOMBRE	POBLACIÓN	INMOVILIZADO MATERIAL
080018	Abrera	7.373	1.170.028
250030	Agramunt	4.950	337.090
080142	Aiguafreda	2.150	497.683
250387	Aitona	2.184	513.752
250077	Albatàrrec	1.069	43.208
430069	Aldover	795	105.759
250215	Almenar	3.443	338.456
250220	Alòs de Balaguer	177	52.301
170062	Alp	1.105	52.449
250241	Alt Àneu	394	203.506
170084	Anglès	4.752	225.045
080095	Argentona	8.959	794.161
250328	Arsèguel	104	36.732
250349	Artesa de Segre	3.123	453.078
080116	Avià	1.813	436.699
250390	Baix Pallars	340	78.389
250404	Balaguer	13.188	1.779.103
080180	Balsareny	3.268	467.522
170157	Banyoles	14.748	418.256
430213	Barberà de la Conca	394	52.920
250447	Bassella	335	17.284
170139	Begur	3.179	1.293.645
250518	Bellver de Cerdanya	1.598	352.540
250523	Bellví	2.171	140.009
250539	Benavent de Segrià	852	91.483
080229	Berga	14.173	1.493.235
170209	Bescanó	3.063	174.896
250557	Biosca	268	112.764
170221	Bisbal d'Empordà	8.107	1.124.443
430271	Bisbal de Falset	245	59.368
170242	Bolvir	247	413.373
080240	Borredà	457	443.814
250595	Bossòst	821	188.960
170274	Breda	3.254	1.007.597
080253	Bruc	928	272.538
250616	Cabó	120	1.730
080288	Cabrera d'Igualada	384	485.870
080305	Cabrils	4.112	1.221.246

SINDICATURA DE CUENTAS DE CATALUÑA — INFORME 11/2000-B

CÓDIGO	NOMBRE	POBLACIÓN	INMOVILIZADO MATERIAL
170329	Cadaqués	1.878	384.902
080312	Calaf	3.055	560.469
080348	Calders	698	143.167
080351	Calella	12.187	2.408.126
170340	Calonge	6.226	223.082
430385	Cambrils	18.385	2.774.430
170353	Camós	618	69.581
080399	Campins	262	40.355
250637	Canejan	100	42.021
080403	Canet de Mar	9.613	1.200.500
080410	Canovelles	13.106	721.269
080425	Cànoves i Samalús	1.659	37.263
430398	Capafonts	118	50.689
080478	Cardona	5.720	874.363
170486	Castell-Platja d'Aro	5.785	1.830.047
080500	Castellar del Riu	98	2.292
080517	Castellar del Vallès	16.224	3.194.504
080538	Castellbell i el Vilar	2.604	350.045
080543	Castellbisbal	6.702	1.040.640
080569	Castelldefels	41.194	3.117.778
080620	Castellnou de Bages	415	89.566
080636	Castellolí	432	75.167
080641	Castellterçol	2.013	739.188
250714	Cava	56	37.667
170499	Celrà	2.450	545.590
080673	Centelles	5.728	954.470
250772	Coll de Nargó	614	5.469
430458	Colldejou	193	64.971
430483	Corbera d'Ebre	1.070	127.258
250788	Corbins	1.051	226.649
250791	Cubells	358	24.859
170600	Darnius	525	88.421
080787	Espunyola	282	52.179
080790	Estany	390	113.152
250870	Esterrí de Cardós	72	34.749
250899	Farrera	86	76.045
080804	Fígols	53	655
080811	Fogars de Montclús	309	36.507
170715	Fontcoberta	1.076	5.875
250946	Foradada	189	26.478
170736	Fornells de la Selva	1.392	248.222
080902	Gaià	164	45.673
430635	Galera	734	172.889
080879	Gallifa	157	34.109
430640	Gandesa	2.646	66.174
250984	Gavet de la Conca	324	8.809
080919	Gelida	4.220	253.325
170789	Ger	330	340.989
259123	Gimenells i el Pla de la Font	1.122	116.118
170792	Girona	71.858	14.235.725
080930	Gisclareny	33	39.213
430688	Godall	732	163.790

SINDICATURA DE CUENTAS DE CATALUÑA — INFORME 11/2000-B

CÓDIGO	NOMBRE	POBLACIÓN	INMOVILIZADO MATERIAL
251001	Gósol	207	10.146
080945	Granada	1.325	600.295
251023	Granja d'Escarp	1.108	249.019
251039	Granyanella	127	60.876
251044	Granyena de Segarra	162	46.481
170828	Guis de Cerdanya	319	455.114
251109	Guissona	3.060	855
081000	Gurb	1.852	483.185
251155	Isona i Conca Dellà	1.270	147.047
170849	Isòvol	205	39.607
251121	Ivars de Noguera	334	52.448
251142	Ivorra	156	9.617
170852	Jafre	338	53.650
251214	Les	687	179.886
081043	Llacuna	811	257.663
251235	Lladorre	207	505.107
170890	Llagostera	5.565	192.013
170904	Llambilles	435	22.040
170911	Llanars	449	81.835
170926	Llançà	3.930	442.748
251266	Llavorsí	286	319.103
251207	Lleida	112.207	15.469.275
251288	Llimiana	139	59.855
170947	Llívia	975	26.058
251291	Llobera	240	62.976
170963	Llosses	270	23.060
081094	Lluçà	281	80.868
251333	Maials	1.005	97.131
251305	Maldà	289	7.427
081136	Manresa	64.067	5.805.814
081141	Martorell	18.916	4.059.702
081189	Masnou	20.794	3.290.221
081192	Masquefa	3.764	837.985
251348	Menàrguens	817	270.310
081385	Moià	3.846	1.202.952
430859	Molar	277	116.747
081234	Molins de Rei	18.960	2.898.929
081304	Montclar	120	104.300
251399	Montellà i Martinet	500	60.293
251386	Montgai	794	57.065
081265	Montgat	7.783	76.045
081332	Montmaneu	201	85.146
081363	Montornès del Vallès	12.098	1.042.018
081379	Montseny	286	90.404
430960	Morera de Montsant	169	67.765
081290	Muntanyola	266	67.673
081398	Mura	218	32.800
081402	Navarcles	5.312	901.063
251462	Navès	277	2.635
081424	Nou de Berguedà	151	39.360
251497	Oliana	1.877	248.529
081445	Olvan	922	73.545

SINDICATURA DE CUENTAS DE CATALUÑA – INFORME 11/2000-B

CÓDIGO	NOMBRE	POBLACIÓN	INMOVILIZADO MATERIAL
251543	Omells de na Gaia	153	13.583
081516	Oristà	662	96.324
251569	Os de Balaguer	761	402.943
251575	Ossó de Sió	210	55.959
171181	Palamós	14.420	1.990.244
171236	Palol de Revardit	367	10.518
171241	Pals	1.822	360.402
171254	Pardines	134	12.761
251641	Penelles	549	81.766
251654	Peramola	379	73.043
431042	Perelló	2.145	457.430
081614	Piera	8.031	1.000.078
251667	Pinell de Solsonès	228	32.291
251673	Pinós	317	114.760
171334	Planes d'Hostoles	1.745	20.860
259118	Plans de Sió	620	73.806
081666	Pobla de Lillet	1.527	263.196
431093	Pobla de Mafumet	1.068	305.946
431114	Pobla de Montornès	1.204	80.198
431129	Poboleda	335	47.208
081672	Polinyà	4.246	1.355.153
250306	Pont de Bar	145	6.650
251734	Pont de Suert	2.079	145.742
251749	Portella	580	39.330
251752	Prats i Sansor	187	48.164
082303	Premià de Dalt	8.043	1.325.583
171390	Preses	1.320	155.962
251790	Prullans	218	51.040
171426	Quart	2.183	275.345
259059	Ribera d'Ondara	531	70.963
251850	Ribera d'Urgellet	748	74.912
171450	Ribes de Freser	2.125	825.407
171479	Ripoll	10.953	1.640.924
259139	Riu de Cerdanya	54	77.834
431270	Riudecanyes	653	60.870
431303	Rocafort de Queralt	272	70.209
431310	Roda de Barà	2.978	632.650
431331	Roquetes	6.215	789.357
171539	Rupià	192	26.494
081976	Sant Andreu de Llavaneres	6.418	1.269.371
171576	Sant Andreu Salou	143	25.518
082042	Sant Climent de Llobregat	2.719	443.361
082129	Sant Feliu Sasserra	648	71.279
082093	Sant Fost de Campsentelles	5.854	1.028.478
082135	Sant Fruitós de Bages	5.330	548.918
171637	Sant Gregori	2.214	609.763
251924	Sant Guim de Freixenet	1.047	174.120
082166	Sant Jaume de Frontanyà	30	24.178
171680	Sant Joan de Mollet	351	52.467
089030	Sant Julià de Cerdanyola	219	82.364
171693	Sant Julià de Ramis	1.959	122.339
082205	Sant Julià de Vilatorca	2.141	561.793

SINDICATURA DE CUENTAS DE CATALUÑA — INFORME 11/2000-B

CÓDIGO	NOMBRE	POBLACIÓN	INMOVILIZADO MATERIAL
251930	Sant Llorenç de Morunys	896	25.071
082248	Sant Martí de Centelles	687	76.424
259025	Sant Martí de Riucorb	718	17.299
082264	Sant Martí de Tous	952	195.569
171740	Sant Miquel de Campmajor	219	17.352
082310	Sant Pere de Ribes	20.213	383.421
082401	Sant Sadurní d'Anoia	9.343	975.407
082418	Sant Sadurní d'Osormort	76	30.079
082634	Sant Vicenç dels Horts	23.504	1.333.347
171812	Santa Cristina d'Aro	2.650	448.744
082589	Santa Maria d'Oló	988	249.491
082541	Santa Maria de Corcó	2.049	690.589
082573	Santa Maria de Miralles	94	15.576
431444	Secuita	1.091	138.934
252043	Seròs	1.780	135.158
171910	Serra de Daró	180	10.196
252056	Sidamon	476	139.485
082726	Sora	181	39.836
252081	Soriguera	298	63.526
252094	Sort	1.715	17.962
252108	Soses	1.531	383.310
082747	Súria	6.265	996.277
252167	Talavera	290	72.463
431482	Tarragona	112.795	9.925.637
252192	Tarroja de Segarra	187	1.727
082750	Tavèrnoles	250	35.224
431495	Tivenys	936	189.694
252234	Torà	1.174	196.474
252252	Tornabous	822	3.412
431515	Torre de Fontaubella	102	8.400
259078	Torrefeta i Florejacs	660	29.903
082877	Torrelavit	1.161	307.185
082883	Torrelles de Foix	1.702	223.586
252326	Torres de Segre	1.805	613.257
431554	Tortosa	29.600	4.355.107
252347	Tremp	5.357	358.403
172044	Ullà	803	42.735
082900	Ullastrell	1.021	1.018.166
250432	Vall de Boí	793	95.891
259010	Vall de Cardós	324	255.795
252385	Vallbona de las Monges	259	12.272
259062	Valls d'Aguilar	296	41.123
172109	Ventalló	571	78.642
172116	Verges	1.127	27.443
172121	Vidrà	163	119.907
172137	Vidreres	4.302	587.586
172180	Vilademuls	736	53.823
083067	Vilalba Sasserra	326	71.200
172253	Vilamacolum	246	11.888
172266	Vilamalla	615	58.247
252509	Vilanova de Meià	478	75.381
089024	Vilanova del Vallès	2.169	342.845

SINDICATURA DE CUENTAS DE CATALUÑA – INFORME 11/2000-B

CÓDIGO	NOMBRE	POBLACIÓN	INMOVILIZADO MATERIAL
431763	Vimbodí	1.023	241.633

Importes en miles de pesetas.

4.32. AYUNTAMIENTOS QUE PRESENTAN SALDO DE INMOVILIZADO INMATERIAL EN EL BALANCE DE SITUACIÓN Y NO AMORTIZACIÓN ACUMULADA

CÓDIGO	NOMBRE	POBLACIÓN	INMOVILIZADO INMATERIAL
250030	Agramunt	4.950	4.144
080142	Aiguafreda	2.150	2.100
250387	Aitona	2.184	386
430069	Aldover	795	365
250241	Alt Àneu	394	7.247
430141	Amposta	15.951	14.987
170084	Anglès	4.752	2.767
080095	Argentona	8.959	514
430189	Arnes	511	5
250404	Balaguer	13.188	1.062
170157	Banyoles	14.748	11.144
430213	Barberà de la Conca	394	528
250426	Baronia de Rialb	247	1.970
250447	Bassella	335	1.080
080207	Begues	3.580	16.859
080214	Bellprat	89	44
250518	Bellver de Cerdanya	1.598	16
080229	Berga	14.173	24.550
170209	Bescanó	3.063	2.979
170216	Beuda	130	386
170221	Bisbal d'Empordà	8.107	1.624
170242	Bolvir	247	-22.519
250582	Borges Blanques	5.181	11.176
430311	Borges del Camp	1.476	1.210
080240	Borredà	457	7.000
080272	Cabanyes	505	2.165
080291	Cabrera de Mar	3.561	49.335
430379	Calafell	10.576	13.965
080348	Calders	698	618
170335	Caldes de Malavella	3.752	162
080351	Calella	12.187	31.556
080386	Callús	1.334	5.225
080399	Campins	262	1.386
080403	Canet de Mar	9.613	27.093
080446	Capellades	4.974	413
080478	Cardona	5.720	19.109
170486	Castell-Platja d'Aro	5.785	33.372
080517	Castellar del Vallès	16.224	9.098
080538	Castellbell i el Vilar	2.604	1.000
080543	Castellbisbal	6.702	1.123

SINDICATURA DE CUENTAS DE CATALUÑA — INFORME 11/2000-B

CÓDIGO	NOMBRE	POBLACIÓN	INMOVILIZADO INMATERIAL
080569	Castelldefels	41.194	154.300
170470	Castelló d'Empúries	5.283	32.811
430430	Catllar	1.945	27
170499	Celrà	2.450	14.621
250729	Cervera	7.272	54.193
251636	Coma i la Pedra	234	825
080728	Corbera de Llobregat	8.246	51.565
250788	Corbins	1.051	6.947
430496	Cornudella de Montsant	865	2.636
430516	Cunit	4.849	118.178
080765	Esparreguera	15.548	221
080790	Estany	390	3.338
430555	Falset	2.461	2.434
430568	Fatarella	1.276	2.809
430607	Flix	4.316	34.407
170681	Foixà	315	5.014
080832	Folgueroles	1.404	2.900
080850	Font-rubí	1.225	8.262
170694	Fontanales de Cerdanya	374	548
170715	Fontcoberta	1.076	787
430640	Gandesa	2.646	1.755
430653	Garcia	533	712
170773	Garriguella	658	1.178
080919	Gelida	4.220	3.600
170792	Girona	71.858	6.056
080945	Granada	1.325	300
251018	Granadella	831	2.785
251044	Granyena de Segarra	162	221
170828	Guils de Cerdanya	319	259
081000	Gurb	1.852	11.665
170834	Hostalric	2.865	40.195
251155	Isona i Conca Dellà	1.270	1.400
251193	Juneda	3.002	344
170926	Llançà	3.930	32.979
081075	Lliçà d'Amunt	8.530	200
170963	Llosses	270	39
081094	Lluçà	281	35
171024	Maçanet de Cabrenys	628	200
170979	Madremanya	185	16.346
081108	Malgrat de Mar	13.012	71.921
081136	Manresa	64.067	219.893
430764	Marçà	610	118
081141	Martorell	18.916	79.351
081189	Masnou	20.794	9.525
430810	Maspujols	451	51
081385	Moià	3.846	6.903
430859	Molar	277	3.015
081234	Molins de Rei	18.960	3.942
081252	Montcada i Reixac	26.886	9.886

SINDICATURA DE CUENTAS DE CATALUÑA — INFORME 11/2000-B

CÓDIGO	NOMBRE	POBLACIÓN	INMOVILIZADO INMATERIAL
081304	Montclar	120	875
251399	Montellà i Martinet	500	921
081311	Montesquiu	850	11.719
081326	Montmajor	488	942
081402	Navarcles	5.312	2.002
081419	Navàs	5.792	2.000
081461	Olesa de Bonesvalls	785	3.440
251497	Oliana	1.877	3.099
171143	Olot	27.644	2.198
081537	Òrrius	419	3.052
081542	Pacs del Penedès	635	4.434
171181	Palamós	14.420	1.201
171236	Palol de Revardit	367	84
081580	Papiol	3.427	180
171328	Peralada	1.188	1.076
171334	Planes d'Hostoles	1.745	170
431114	Pobla de Montornès	1.204	19.308
251713	Pobla de Segur	2.912	212
251728	Ponts	2.368	445
171371	Porqueres	3.383	4.785
171404	Port de la Selva	782	1.588
251749	Portella	580	995
082303	Premià de Dalt	8.043	57.155
081751	Puig-reig	4.436	18.155
081799	Rellinars	343	2.722
171479	Ripoll	10.953	2.854
171501	Riudellots de la Selva	1.489	1.155
431310	Roda de Barà	2.978	17.806
171523	Roses	12.022	364
081878	Sabadell	184.859	8.124
081976	Sant Andreu de Llavaneres	6.418	1.084
082055	Sant Cugat del Vallès	50.529	74.388
082080	Sant Esteve Sesrovires	4.682	724
171616	Sant Feliu de Pallerols	1.137	1.543
082129	Sant Feliu Sasserra	648	128
082093	Sant Fost de Campsentelles	5.854	492
082135	Sant Fruitós de Bages	5.330	342
171680	Sant Joan de Mollet	351	1.443
082188	Sant Joan de Vilatorrada	8.676	4.288
171693	Sant Julià de Ramis	1.959	603
082205	Sant Julià de Vilatorrada	2.141	931
082227	Sant Llorenç d'Hortons	1.422	11.105
082248	Sant Martí de Centelles	687	1.358
082310	Sant Pere de Ribes	20.213	160.093
082331	Sant Pere de Torelló	2.169	455
082401	Sant Sadurní d'Anoia	9.343	51.725
082418	Sant Sadurní d'Osormort	76	139
082649	Sant Vicenç de Montalt	2.638	6.723
082634	Sant Vicenç dels Horts	23.504	2.695

SINDICATURA DE CUENTAS DE CATALUÑA – INFORME 11/2000-B

CÓDIGO	NOMBRE	POBLACIÓN	INMOVILIZADO INMATERIAL
082589	Santa Maria d'Oló	988	432
082541	Santa Maria de Corcó	2.049	8.264
431401	Santa Oliva	1.972	22.147
171848	Santa Pau	1.448	153
082613	Santa Susanna	1.660	26.720
431423	Sarral	1.403	2.911
171864	Sarrià de Ter	3.139	1.095
431457	Selva del Camp	3.949	19.585
252038	Seu d'Urgell	10.661	500
082690	Seva	2.376	3.202
171931	Sils	2.848	2.088
082726	Sora	181	4.327
252094	Sort	1.715	357
252108	Soses	1.531	1.536
082763	Tagamanent	195	1.196
252228	Tiurana	23	7.475
252234	Torà	1.174	74
252271	Torre de Capdella	658	100
082861	Torre de Claramunt	2.098	1.389
259078	Torrefeta i Florejacs	660	93
082883	Torrelles de Foix	1.702	173
252326	Torres de Segre	1.805	2.435
172001	Tortellà	709	226
252347	Tremp	5.357	1.391
082900	Ullastrell	1.021	3.746
082938	Vallcebre	285	500
082943	Vallgorguina	1.186	24.908
172121	Vidrà	163	65.699
172305	Vila-sacra	344	1.795
172142	Vilabertran	775	368
172155	Vilablareix	1.535	592
431750	Vilalba dels Arcs	774	1.311
431665	Vilallonga del Camp	1.205	7
252509	Vilanova de Meià	478	14
083020	Vilanova del Camí	10.056	29.018
089024	Vilanova del Vallès	2.169	35.970
082140	Vilassar de Dalt	7.264	12.250
172229	Vilaür	115	92
431779	Vinebre	445	15

Importes en miles de pesetas.

4.33. AYUNTAMIENTOS QUE PRESENTAN SALDO EN LA CUENTA 58 EN EL BALANCE DE SITUACIÓN

CÓDIGO	NOMBRE	POBLACIÓN	IMPORTE
430189	Arnes	511	1.093
250390	Baix Pallars	340	-23
080193	Barcelona	1.505.581	67.474

SINDICATURA DE CUENTAS DE CATALUÑA – INFORME 11/2000-B

CÓDIGO	NOMBRE	POBLACIÓN	IMPORTE
080291	Cabrera de Mar	3.561	1.650
080327	Caldes d'Estrac	1.808	1.957
170340	Calonge	6.226	-67
080538	Castellbell i el Vilar	2.604	205
430430	Catllar	1.945	-137
251109	Guissona	3.060	838
170911	Llanars	449	350
430939	Móra d'Ebre	4.832	22.500
171254	Pardines	134	-114
081666	Pobla de Lillet	1.527	10.000
081825	Pont de Vilomara i Rocafort	2.483	1.220
431140	Porrera	431	2
082153	Sant Hipòlit de Voltregà	2.947	1.521
082460	Santa Eugènia de Berga	1.938	172
082917	Vacarisses	2.084	-791
172305	Vila-sacra	344	34
083073	Vilanova i la Geltrú	50.244	11
082140	Vilassar de Dalt	7.264	1.782

Importes en miles de pesetas.

4.34. AYUNTAMIENTOS QUE PRESENTAN INMOVILIZADO EN EL BALANCE DE SITUACIÓN Y NO DOTACIÓN PARA AMORTIZACIÓN

CÓDIGO	NOMBRE	POBLACIÓN	INMOVILIZADO	
			MATERIAL	INMATERIAL
080018	Abdera	7.373	1.166.995	0
080142	Aiguafreda	2.150	482.279	2.100
250387	Aitona	2.184	501.312	386
250077	Albatàrrec	1.069	38.404	0
170046	Albons	528	46.219	0
430069	Aldover	795	100.666	365
430081	Alfara de Carles	382	6.878	0
250215	Almenar	3.443	321.092	0
170062	Alp	1.105	52.449	0
250241	Alt Aneu	394	197.611	7.247
250220	Alòs de Balaguer	177	48.732	0
430173	Argentera	139	-315	0
080095	Argentona	8.959	762.317	514
250328	Arsèguel	104	36.547	0
250349	Artesa de Segre	3.123	423.035	0
080116	Avià	1.813	434.120	0
250390	Baix Pallars	340	77.858	0
250404	Balaguer	13.188	1.742.005	1.062
250447	Bassella	335	14.258	1.080
250523	Bellvís	2.171	138.941	0
250539	Benavent de Segrià	852	87.883	0
430265	Benissanet	1.016	189.700	0

SINDICATURA DE CUENTAS DE CATALUÑA — INFORME 11/2000-B

CÓDIGO	NOMBRE	POBLACIÓN	INMOVILIZADO	
			MATERIAL	INMATERIAL
080229	Berga	14.173	1.477.825	24.550
250557	Biosca	268	109.314	0
430271	Bisbal de Falset	245	58.087	0
170237	Blanes	28.826	2.579.017	0
170242	Bolvir	247	409.373	-22.519
250582	Borges Blanques	5.181	532.406	11.176
080240	Borredà	457	439.520	7.000
250595	Bossòst	821	171.783	0
170274	Breda	3.254	997.362	0
080288	Cabrera d'Igualada	384	483.965	0
080291	Cabrera de Mar	3.561	407.773	49.335
080305	Cabrils	4.112	1.200.358	0
250616	Cabó	120	1.174	0
170329	Cadaqués	1.878	378.550	0
080348	Calders	698	142.092	618
170340	Calonge	6.226	203.863	0
430385	Cambrils	18.385	2.325.751	0
170353	Camós	618	67.344	0
250637	Canejan	100	41.382	0
170405	Canet d'Adri	519	17.499	0
080403	Canet de Mar	9.613	1.125.156	27.094
080410	Canovelles	13.106	681.617	0
080478	Cardona	5.720	872.332	19.109
170486	Castell-Platja d'Aro	5.785	1.580.035	33.372
080500	Castellar del Riu	98	1.698	0
080517	Castellar del Vallès	16.224	3.151.700	9.098
080538	Castellbell i el Vilar	2.604	339.668	1.000
080543	Castellbisbal	6.702	933.374	1.123
080569	Castelldefels	41.194	3.069.916	154.300
080636	Castellolí	432	73.920	0
170470	Castelló d'Empúries	5.283	687.655	32.811
250714	Cava	56	37.163	0
170499	Celrà	2.450	509.754	14.621
080673	Centelles	5.728	928.826	0
250772	Coll de Nargó	614	4.146	0
430458	Colldejou	193	62.972	0
430483	Corbera d'Ebre	1.070	124.995	0
250788	Corbins	1.051	213.701	6.947
250791	Cubells	358	24.598	0
080425	Cànoves i Samalús	1.659	32.341	0
170600	Darnius	525	86.381	0
080752	Dosrius	2.538	463.027	18.531
080787	Espunyola	282	51.963	0
250886	Estamariu	131	98.337	0
250870	Esterrí de Cardós	72	33.458	0
250899	Farrera	86	75.816	0
250946	Foradada	189	24.904	0
080804	Fígols	53	45	0

SINDICATURA DE CUENTAS DE CATALUÑA — INFORME 11/2000-B

CÓDIGO	NOMBRE	POBLACIÓN	INMOVILIZADO	
			MATERIAL	INMATERIAL
080902	Gaià	164	43.477	0
430635	Galera	734	169.503	0
080879	Gallifa	157	33.964	0
430640	Gandesa	2.646	60.598	1.755
430653	Garcia	533	262.209	712
250984	Gavet de la Conca	324	8.808	0
170789	Ger	330	340.293	0
259123	Gimenells i el Pla de la Font	1.122	114.252	0
080930	Gisclareny	33	38.373	0
430688	Godall	732	160.961	0
080945	Granada	1.325	592.523	300
251023	Granja d'Escarp	1.108	245.056	0
251039	Granyanella	127	58.875	0
251044	Granyena de Segarra	162	46.103	221
170828	Guils de Cerdanya	319	454.614	259
251109	Guissona	3.060	82	0
081000	Gurb	1.852	470.103	11.666
251155	Isona i Conca Dellà	1.270	140.298	1.400
170849	Isòvol	205	37.333	0
251142	Ivorra	156	7.567	0
170852	Jafre	338	50.750	-595
259101	Josa i Tuixén	139	399.488	0
251214	Les	687	176.474	0
081043	Llacuna	811	255.006	0
251235	Lladorre	207	502.093	0
170904	Llambilles	435	22.039	0
170911	Llanars	449	77.631	0
251266	Llavorsí	286	315.541	0
251207	Lleida	112.207	14.413.186	0
251288	Llimiana	139	59.855	0
251291	Llobera	240	62.742	0
170963	Llosses	270	19.535	39
081094	Lluçà	281	79.975	35
251333	Maials	1.005	93.438	0
251305	Maldà	289	7.427	0
081141	Martorell	18.916	3.952.991	79.351
430786	Masdenverge	927	165.270	0
081189	Masnou	20.794	3.189.744	9.525
081192	Masquefa	3.764	811.618	0
430846	Miravet	806	204.735	0
081385	Moià	3.846	1.184.346	6.903
430859	Molar	277	115.787	3.015
081234	Molins de Rei	18.960	2.838.465	3.942
081252	Montcada i Reixac	26.886	3.010.040	9.886
081304	Montclar	120	103.800	875
251399	Montellà i Martinet	500	60.294	921
081265	Montgat	7.783	62.458	0
081332	Montmaneu	201	83.146	0

SINDICATURA DE CUENTAS DE CATALUÑA — INFORME 11/2000-B

CÓDIGO	NOMBRE	POBLACIÓN	INMOVILIZADO	
			MATERIAL	INMATERIAL
081379	Montseny	286	84.316	0
430960	Morera de Montsant	169	67.308	0
081290	Muntanyola	266	67.633	0
081398	Mura	218	32.800	0
251462	Navès	277	2.635	0
251497	Oliana	1.877	236.974	3.099
251500	Oliola	199	27.984	0
081445	Olvan	922	67.752	0
251543	Omells de na Gaia	153	13.340	0
081516	Orià	662	93.100	0
081537	Òrrius	419	291.725	3.053
251569	Os de Balaguer	761	378.766	0
251575	Ossó de Sió	210	54.798	0
171215	Palau-sator	286	10.323	0
430995	Palma d'Ebre	418	90.779	0
171236	Palol de Revardit	367	8.269	84
171241	Pals	1.822	352.791	0
171254	Pardines	134	11.634	0
251641	Penelles	549	81.765	0
081607	Perafita	336	27.271	0
431037	Perafort	537	107.555	0
251654	Peramola	379	71.638	0
431042	Perelló	2.145	456.185	0
251667	Pinell de Solsonès	228	31.546	0
251673	Pinós	317	114.620	0
259118	Plans de Sió	620	70.496	0
081666	Pobla de Lillet	1.527	255.973	0
431129	Poboleda	335	46.131	0
250306	Pont de Bar	145	6.650	0
251734	Pont de Suert	2.079	133.988	0
081688	Pontons	299	91.115	0
431140	Porrera	431	140.683	0
171387	Portbou	1.590	950.581	-261
251749	Portella	580	33.744	995
251752	Prats i Sansor	187	43.444	0
251765	Preixana	431	78.052	0
082303	Premià de Dalt	8.043	1.231.128	57.155
171390	Preses	1.320	155.962	0
251790	Prullans	218	50.214	0
171426	Quart	2.183	270.819	0
081786	Rajadell	345	446.290	0
431251	Riba-roja d'Ebre	1.425	415.526	0
259059	Ribera d'Ondara	531	69.807	0
251850	Ribera d'Urgellet	748	73.071	0
171450	Ribes de Freser	2.125	819.902	0
081803	Ripollet	29.155	2.848.578	0
259139	Riu de Cerdanya	54	77.534	0
171498	Riudaura	390	82.983	0

SINDICATURA DE CUENTAS DE CATALUÑA — INFORME 11/2000-B

CÓDIGO	NOMBRE	POBLACIÓN	INMOVILIZADO	
			MATERIAL	INMATERIAL
431270	Riudecanyes	653	56.898	0
431303	Rocafort de Queralt	272	69.608	0
431310	Roda de Barà	2.978	611.419	17.806
431331	Roquetes	6.215	751.434	0
171523	Roses	12.022	1.255.853	364
171576	Sant Andreu Salou	143	25.164	0
081976	Sant Andreu de Llavaneres	6.418	1.250.880	1.084
081960	Sant Andreu de la Barca	18.854	1.420.136	0
081982	Sant Antoni de Vilamajor	3.063	402.152	0
082080	Sant Esteve Sesrovires	4.682	1.316.211	724
082129	Sant Feliu Sasserra	648	64.333	128
082093	Sant Fost de Campsentelles	5.854	983.790	492
171637	Sant Gregori	2.214	607.551	0
251924	Sant Guim de Freixenet	1.047	168.890	0
082166	Sant Jaume de Frontanyà	30	24.178	0
171680	Sant Joan de Mollet	351	51.108	1.443
171674	Sant Joan de les Abadesses	3.734	596.305	0
089030	Sant Julià de Cerdanyola	219	77.530	0
082248	Sant Martí de Centelles	687	76.424	1.357
259025	Sant Martí de Riucorb	718	16.059	0
082264	Sant Martí de Tous	952	193.037	0
082310	Sant Pere de Ribes	20.213	353.191	160.093
082401	Sant Sadurní d'Anoia	9.343	956.845	51.725
082418	Sant Sadurní d'Osormort	76	29.602	139
082634	Sant Vicenç dels Horts	23.504	1.303.970	2.695
171812	Santa Cristina d'Aro	2.650	440.882	0
082589	Santa Maria d'Oló	988	235.994	433
082541	Santa Maria de Corcó	2.049	677.265	8.263
082573	Santa Maria de Miralles	94	15.302	0
431444	Secuita	1.091	133.652	0
171910	Serra de Daró	180	8.627	0
252043	Seròs	1.780	130.210	0
082690	Seva	2.376	1.164.525	3.203
252056	Sidamon	476	137.571	0
082726	Sora	181	38.517	4.327
252081	Soriguera	298	62.805	0
252094	Sort	1.715	16.923	357
171946	Susqueda	89	5.082	0
082747	Súria	6.265	962.299	0
252167	Talavera	290	71.307	0
171959	Tallada d'Empordà	326	92.315	0
252192	Tarroja de Segarra	187	1.153	0
082750	Tavèrnoles	250	34.291	0
431495	Tivenys	936	187.644	0
252252	Tornabous	822	3.412	0
082861	Torre de Claramunt	2.098	116.644	1.389
431515	Torre de Fontaubella	102	7.350	0
259078	Torrefeta i Florejacs	660	25.986	93

SINDICATURA DE CUENTAS DE CATALUÑA – INFORME 11/2000-B

CÓDIGO	NOMBRE	POBLACIÓN	INMOVILIZADO	
			MATERIAL	INMATERIAL
082883	Torrelles de Foix	1.702	207.905	173
431554	Tortosa	29.600	4.336.165	0
252234	Torà	1.174	195.207	74
082900	Ullastrell	1.021	1.001.102	3.746
172044	Ullà	803	42.735	0
172076	Vall d'en Bas	2.501	347.589	0
259010	Vall de Cardós	324	255.017	0
082938	Vallcebre	285	12.576	500
082969	Vallromanes	1.127	683.842	0
259062	Valls d'Aguilar	296	38.703	0
172109	Ventalló	571	72.982	0
172137	Vidreres	4.302	537.650	0
172121	Vidrà	163	118.127	65.699
172305	Vila-sacra	344	12.833	1.796
172168	Viladasens	193	12.504	0
172180	Vilademuls	736	52.378	0
083067	Vilalba Sasserra	326	70.300	0
431750	Vilalba dels Arcs	774	21.092	1.311
172253	Vilamacolum	246	10.870	0
172266	Vilamalla	615	56.262	0
252509	Vilanova de Meià	478	71.930	14
083020	Vilanova del Camí	10.056	1.445.006	29.018
089024	Vilanova del Vallès	2.169	311.819	35.970
430521	Xerta	1.218	10.691	0

Importes en miles de pesetas.

4.35. AYUNTAMIENTOS QUE PRESENTAN IMPORTES IMPUTADOS EN EL SUBGRUPO 60 (COMPRAS)

CÓDIGO	NOMBRE	POBLACIÓN	IMPORTE
430189	Arnes	511	1.156
170274	Breda	3.254	331
170335	Caldes de Malavella	3.752	67
170340	Calonge	6.226	827
430385	Cambrils	18.385	-9
080500	Castellar del Riu	98	6
080919	Gelida	4.220	1
170947	Llívia	975	629
431042	Perelló	2.145	24.756
081666	Pobla de Lillet	1.527	1
431331	Roquetes	6.215	82
082628	Sant Vicenç de Castellet	7.386	100
171870	Saus	688	434
431495	Tivenys	936	138
431665	Vilallonga del Camp	1.205	798

Importes en miles de pesetas.

**4.36. AYUNTAMIENTOS QUE PRESENTAN IMPORTES IMPUTADOS EN EL SUBGRUPO 75
(SUBVENCIONES DE EXPLOTACIÓN)**

CÓDIGO	NOMBRE	POBLACIÓN	IMPORTE
170046	Albons	528	2.105
170062	Alp	1.105	15.536
080060	Arenys de Mar	12.238	6.260
430189	Arnes	511	7.596
080121	Avinyó	2.000	3.340
250390	Baix Pallars	340	105
170157	Banyoles	14.748	15.399
170139	Begur	3.179	8.000
250498	Bellmunt d'Urgell	233	500
430252	Benifallet	886	16.238
080240	Borredà	457	2.053
080312	Calaf	3.055	2.219
080348	Calders	698	107
080327	Caldes d'Estrac	1.808	220
170340	Calonge	6.226	20.677
170391	Camprodon	2.344	15.000
080446	Capellades	4.974	83.237
080543	Castellbisbal	6.702	2.530
080569	Castelldefels	41.194	115.302
080615	Castellgalí	853	355
430430	Catllar	1.945	16.139
170499	Celrà	2.450	15.805
250729	Cervera	7.272	32.422
250788	Corbins	1.051	32.844
430496	Cornudella de Montsant	865	13.201
080787	Espunyola	282	500
080804	Fígols	53	300
430607	Flix	4.316	3.217
080832	Folgueroles	1.404	4.395
080945	Granada	1.325	31.683
081000	Gurb	1.852	350
081629	Hostalets de Pierola	1.209	131
170834	Hostalric	2.865	3.470
259101	Josa i Tuixén	139	1.393
251207	Lleida	112.207	357.629
251291	Llobera	240	677
170979	Madremanya	185	15.617
430859	Molar	277	1.573
430884	Montbrió del Camp	1.424	2.141
081304	Montclar	120	5.843
081290	Muntanyola	266	105
430982	Nulles	340	2.177
081430	Odena	2.667	832
081445	Olvan	922	10.879
081537	Òrrius	419	723
171254	Pardines	134	105

SINDICATURA DE CUENTAS DE CATALUÑA — INFORME 11/2000-B

CÓDIGO	NOMBRE	POBLACIÓN	IMPORTE
431016	Passanant	182	105
251667	Pinell de Solsonès	228	9.132
171334	Planes d'Hostoles	1.745	20.441
171349	Planoles	269	1.889
081666	Pobla de Lillet	1.527	1.049
081825	Pont de Vilomara i Rocafort	2.483	20
251728	Ponts	2.368	2.259
431140	Porrera	431	128
251749	Portella	580	3.350
431188	Pratdip	491	1.851
081727	Premià de Mar	25.529	14.621
081770	Quar	60	1.000
171447	Regencós	290	3.750
171498	Riudaura	390	443
431270	Riudecanyes	653	14.309
081831	Roda de Ter	5.076	5.999
251902	Salàs de Pallars	334	50
081901	Saldes	346	4.214
431359	Salomó	383	3.741
171557	Salt	21.678	450
082135	Sant Fruitós de Bages	5.330	50
171851	Sant Joan les Fonts	2.777	2.041
179032	Sant Julià del Llor i Bonmatí	925	1.600
082310	Sant Pere de Ribes	20.213	51.270
082331	Sant Pere de Torelló	2.169	38.581
082346	Sant Pere de Vilamajor	2.178	2.500
082457	Santa Coloma de Gramenet	120.958	98.804
082482	Santa Eulàlia de Ronçana	4.178	12.500
082508	Santa Margarida de Montbui	9.216	40.000
082589	Santa Maria d'Oló	988	50
082592	Santa Maria de Palautordera	5.795	500
431401	Santa Oliva	1.972	10.019
431444	Secuïta	1.091	10.571
252043	Seròs	1.780	30.087
171910	Serra de Daró	180	587
431476	Solivella	631	3.504
082726	Sora	181	105
252081	Soriguera	298	400
082763	Tagamanent	195	53
252189	Tarrés	109	5.076
082750	Tavèrnoles	250	11.200
431495	Tivenys	936	17.708
082861	Torre de Claramunt	2.098	43.908
082917	Vacarisses	2.084	2.294
431592	Vallfogona de Riucorb	132	2.210
252521	Vila-sana	530	3.000
172168	Viladasens	193	410

SINDICATURA DE CUENTAS DE CATALUÑA — INFORME 11/2000-B

CÓDIGO	NOMBRE	POBLACIÓN	IMPORTE
172229	Vilaür	115	4.304
252537	Vilosell	195	500

Importes en miles de pesetas.

4.37. AYUNTAMIENTOS QUE PRESENTAN INCONSISTENCIA ENTRE LAS DEUDAS A LARGO PLAZO DEL ESTADO DE LA DEUDA Y LAS QUE CONSTAN EN EL BALANCE DE SITUACIÓN

CÓDIGO	NOMBRE	POBLACIÓN	DEUDAS A LARGO PLAZO	
			ED	BS
080673	Centelles	5.728	246.370	250.906
170792	Girona	71.858	6.397.300	6.448.816
171143	Olot	27.644	1.753.006	1.786.545
081727	Premià de Mar	25.529	1.505.748	1.505.828
082704	Sitges	17.600	2.503.572	1.288.533

Importes en miles de pesetas.

4.38. INCIDENCIAS PRESENTADAS POR LOS AYUNTAMIENTOS

CÓDIGO	NOMBRE	POBLACIÓN	ENTREG.	ANEXO																																			
				1	2	3	4	5	6	7	8	9	10	11	12	13	14	15	16	17	18	19	20	21	22	23	24	25	26	27	28	29	30	31	32	33	34	35	36
250019	Abella de la Conca	182																																					
080018	Abdera	7.373								X	X																						X				X		
250024	Àger	542																																					
250030	Agramunt	4.950								X	X	X																											
080023	Aguilar de Segarra	211	N																																				
170010	Agullana	622	N																																				
080142	Aiguafreda	2.150																									X	X					X	X			X		
430017	Aiguamúrcia	627																										X											
170025	Aiguaviva	455	N																																				
250387	Aitona	2.184																																X	X			X	
250045	Alamús	679								X	X	X																											
250058	Alàs i Cerc	410													X	X													X										
250061	Albagés	512	N																																				
170031	Albanyà	131	N																																				
250077	Albatàrrec	1.069																									X	X						X				X	
250083	Albesa	1.486																																					
250096	Albi	776																																					
430022	Albinyana	1.184																																					
430038	Albiol	144																																					
170046	Albons	528									X	X																	X							X		X	
430043	Alcanar	7.711									X	X																											
250100	Alcanó	272	N																																				
250117	Alcarràs	4.786																																					
250122	Alcoletge	1.709							X						X																								
430056	Alcover	3.664										X																											
439044	Aldea	3.533	N																																				
430069	Aldover	795																																	X	X		X	
430075	Aleixar	685	N																																				
080039	Alella	7.889																																					
430081	Alfara de Carles	382					X																															X	
250138	Alfarràs	2.922								X		X																											
250143	Alfés	334	N																																				
430094	Alforja	1.179																																				X	
250156	Algerri	518										X																											
250169	Alguaire	2.824								X	X	X																										X	
250175	Alins	288																																				X	
430108	Alió	355				X																																	
250194	Almacelles	5.520													X																								
250208	Almatret	488																																					
250215	Almenar	3.443										X																	X					X			X		

CÓDIGO	NOMBRE	POBLACIÓN	ENTREG.	ANEXO																																						
				1	2	3	4	5	6	7	8	9	10	11	12	13	14	15	16	17	18	19	20	21	22	23	24	25	26	27	28	29	30	31	32	33	34	35	36	37		
080174	Balenyà	3.119										X	X	X						X																						
080180	Balsareny	3.268			X						X	X	X	X						X												X										
430206	Banyeres del Penedès	1.595											X	X																												
170157	Banyoles	14.748		X																X							X			X	X							X				
250411	Barbens	754																									X															
430213	Barberà de la Conca	394		X																											X	X										
082520	Barberà del Vallès	26.112																																								
080193	Barcelona	1.505.581										X	X	X													X								X							
250426	Baronia de Rialb	247																										X				X										
170160	Bàscara	778																									X															
250447	Bassella	335								X	X	X															X			X	X			X								
430228	Batea	1.973																																								
250450	Bausen	67	N																																							
080207	Begues	3.580										X	X																					X								
170139	Begur	3.179																									X			X										X		
250463	Belianes	558	N																																							
251706	Bellaguarda	363	N																																							
170182	Bellcaire d'Empordà	502																																								
250479	Bellcaire d'Urgell	1.346							X	X	X																															
250485	Bell-lloc d'Urgell	2.106																									X															
430234	Bellmunt del Priorat	307									X																															
250498	Bellmunt d'Urgell	233		X			X		X					X	X												X														X	
080214	Bellprat	89										X															X															
250501	Bellpuig	3.956																																								
430249	Bellvei	1.273										X	X													X																
250518	Bellver de Cerdanya	1.598																																		X	X					
250523	Bellví	2.171																									X				X						X					
250539	Benavent de Segrià	852										X	X																							X						
430252	Benifallet	886		X																								X														X
430265	Benissanet	1.016										X																													X	
080229	Berga	14.173		X						X									X		X							X	X		X	X							X			
170195	Besalú	1.991																																								
170209	Bescanó	3.063		X	X																														X	X						
170216	Beuda	130																																					X			
080235	Bigues i Riells	4.629	N																																							
250557	Biosca	268																									X			X										X		
430271	Bisbal de Falset	245																									X			X										X		
430287	Bisbal del Penedès	1.747																																								
170221	Bisbal d'Empordà	8.107										X	X		X																X	X										
172348	Biure	211		X											X	X																										
430290	Blancafort	390																																								
170237	Blanes	28.826																																								X
170293	Boadella d'Empordà	227																																								

ANEXO

CÓDIGO	NOMBRE	POBLACIÓN	ENTREG.	ANEXO																																				
				1	2	3	4	5	6	7	8	9	10	11	12	13	14	15	16	17	18	19	20	21	22	23	24	25	26	27	28	29	30	31	32	33	34	35	36	37
170242	Bolvir	247				X																							X			X	X		X					
430304	Bonastre	328	N																																					
250576	Bòrdes	207									X	X																	X											
170255	Bordils	1.386																																						
250582	Borges Blanques	5.181									X	X		X	X													X						X		X				
430311	Borges del Camp	1.476												X	X																			X						
170268	Borrassà	489																								X														
080240	Borredà	457								X								X										X			X	X		X		X		X		
250595	Bossòst	821																										X						X		X				
430326	Bot	858	N																																					
430332	Botarell	530									X																													
250560	Bovera	408				X				X	X	X																X												
430347	Bràfim	567																										X												
170274	Breda	3.254								X	X	X														X		X						X		X	X			
080253	Bruc	928										X		X	X																		X							
080266	Brull	191												X	X				X							X														
170280	Brunyola	405	N																																					
430350	Cabacés	337							X																															
250609	Cabanabona	100																										X												
170314	Cabanelles	220											X																											
170307	Cabanes	783										X																												
080272	Cabanyes	505										X																												
250616	Cabó	120																									X													
430363	Cabra del Camp	508																																						
080291	Cabrera de Mar	3.561										X		X	X													X						X	X	X				
080288	Cabrera d'Igualada	384																X									X	X					X							
080305	Cabrils	4.112					X					X	X	X														X												
170329	Cadaqués	1.878				X					X	X	X	X	X	X												X												
080312	Calaf	3.055				X					X	X	X		X	X																								X
430379	Calafell	10.576														X																								
080348	Calders	698								X			X	X																										
170335	Caldes de Malavella	3.752																																						
080333	Caldes de Montbui	12.673																																						
080327	Caldes d'Estrac	1.808									X		X		X	X												X												X
080351	Calella	12.187							X			X		X	X													X												
080370	Calldetenes	1.872									X			X	X																									
080386	Callús	1.334									X		X		X	X																								
170340	Calonge	6.226											X		X	X																								
080364	Calonge de Segarra	188	N																																					
250621	Camarasa	893				X																																		
439039	Camarles	2.944																																						
430385	Cambrils	18.385				X						X	X														X								X		X	X		
170353	Camós	618													X	X																								

ANEXO

CÓDIGO	NOMBRE	POBLACIÓN	ENTREG.	ANEXO																																			
				1	2	3	4	5	6	7	8	9	10	11	12	13	14	15	16	17	18	19	20	21	22	23	24	25	26	27	28	29	30	31	32	33	34	35	36
170366	Campdevàdol	3.342											X	X	X																								
170372	Campelles	123																						X															
080399	Campins	262																										X				X	X						
170388	Campllong	293																																					
170391	Camprodon	2.344										X		X	X						X																	X	
250637	Canejan	100																													X					X			
170405	Canet d'Adri	519																					X													X			
080403	Canet de Mar	9.613								X	X	X															X					X	X		X				
080410	Canovelles	13.106										X									X											X			X				
080425	Cànoves i Samalús	1.659						X				X		X	X												X				X			X					
170412	Cantallops	257				X																																	
080431	Canyelles	1.534																																					
430398	Capafonts	118													X	X																X							
430402	Capçanes	411																																					
080446	Capellades	4.974									X			X	X						X											X							X
170427	Capmany	397				X						X																											
080459	Capolat	68	N																																				
080462	Cardedeu	11.317										X																											
080478	Cardona	5.720				X																								X		X	X	X		X			
080484	Carme	677	N																																				
430419	Caseres	326	N																																				
170448	Cassà de la Selva	7.445			X	X					X												X																
080497	Casserres	1.628										X		X	X																								
080575	Castell de l'Areny	48	N																																				
259046	Castell de Mur	149	N																																				
250642	Castellar de la Ribera	149	N																																				
080522	Castellar de n'Hug	175				X																							X										
080500	Castellar del Riu	98													X	X												X							X	X			
080517	Castellar del Vallès	16.224																				X												X	X		X		
080538	Castellbell i el Vilar	2.604										X		X	X																		X	X	X		X		
080543	Castellbisbal	6.702											X																				X	X	X		X		
080556	Castellcir	335					X	X	X					X	X								X	X				X											X
250674	Castelldans	943																																					
080569	Castelldefels	41.194											X																			X	X		X			X	
080581	Castellet i la Gornal	1.308										X		X	X																								
170464	Castellfollit de la Roca	981																																					
080608	Castellfollit de Riubregós	239																																					
080594	Castellfollit del Boix	364																																					
080615	Castellgalí	853								X	X		X	X							X																	X	
080620	Castellnou de Bages	415								X				X	X																								
250680	Castellnou de Seana	726								X	X	X																											
250693	Castelló de Farfanya	592																																					
170470	Castelló d'Empúries	5.283											X																					X		X			

ANEXO

CÓDIGO	NOMBRE	POBLACIÓN	ENTREG.	ANEXO																																	
				1	2	3	4	5	6	7	8	9	10	11	12	13	14	15	16	17	18	19	20	21	22	23	24	25	26	27	28	29	30	31	32	33	34
080636	Castellolí	432																																X			X
170486	Castell-Platja d'Aro	5.785																															X	X		X	
250707	Castellserà	1.126																																			
080641	Castellterçol	2.013									X	X	X		X	X											X						X				
430424	Castellvell del Camp	1.088	N																																		
080654	Castellví de la Marca	1.459									X		X																								
080667	Castellví de Rosanes	996													X	X																					
430430	Catllar	1.945									X		X													X							X	X		X	
250714	Cava	56																															X			X	
171899	Cellera de Ter	2.019									X					X																					
170499	Celrà	2.450					X								X	X					X											X	X		X	X	
080673	Centelles	5.728																															X			X	
082687	Cercs	1.483																																			
082665	Cerdanyola del Vallès	51.305																																			
080689	Cervelló	5.082			X	X					X	X																									
250729	Cervera	7.272									X	X	X																					X			X
250735	Cervià de les Garrigues	844	N																																		
170502	Cervià de Ter	643																																			
170519	Cistella	211																																			
250740	Ciutadilla	226																																			
250753	Clariana de Cardener	148																																			
250766	Cogul	228																																			
170545	Colera	493													X	X																					
250772	Coll de Nargó	614									X	X	X																				X			X	
080692	Collbató	1.712											X	X																							
430458	Colldejou	193																																			
080706	Collsuspina	262	N																																		
170558	Colomers	202	N																																		
251636	Coma i la Pedra	234																																			
251615	Conca de Dalt	421																																			
430461	Conesa	107																																			
430477	Constantí	5.135													X	X																					
080713	Copons	271	N																																		
080728	Corbera de Llobregat	8.246									X		X																								
430483	Corbera d'Ebre	1.070										X																									
250788	Corbins	1.051																																			
170577	Corçà	1.110									X	X	X																								
080734	Cornellà de Llobregat	80.329																																			
170561	Cornellà del Terri	1.862																																			
430496	Cornudella de Montsant	865				X								X																				X			X
430509	Creixell	1.565	N																																		
170583	Crespià	205	N																																		

118

ANEXO

CÓDIGO	NOMBRE	POBLACIÓN	ENTREG.	ANEXO																																										
				1	2	3	4	5	6	7	8	9	10	11	12	13	14	15	16	17	18	19	20	21	22	23	24	25	26	27	28	29	30	31	32	33	34	35	36	37						
250931	Fondarella	686																																						X						
080847	Fonollosa	852																																							X					
170694	Fontanals de Cerdanya	374										X										X																			X					
170708	Fontanilles	126	N																																											
170715	Fontcoberta	1.076				X																X																			X	X				
080850	Font-rubí	1.225								X		X		X	X																										X					
250946	Foradada	189																																							X					
179026	Forallac	1.642																																									X			
430614	Forès	67											X																																	
170736	Fornells de la Selva	1.392																																										X		
170741	Fortià	494								X	X	X																	X																	
080863	Franqueses del Vallès	11.156								X		X		X	X																															
430629	Freginals	347	N																																											
250962	Fuliola	1.255										X	X																																	
250978	Fullela	115																											X																	
080902	Gaià	164											X	X	X													X															X			
430635	Galera	734																																									X			
080879	Gallifa	157				X						X		X	X																												X			
430640	Gandesa	2.646										X	X																													X		X		
430653	Garcia	533																																									X			
430666	Garidells	154																																												
080885	Garriga	10.929									X			X																																
170754	Garrigàs	310																																												
170767	Garrigoles	147	N																																											
170773	Garriguella	658																											X														X			
080898	Gavà	38.813																																												
250984	Gavet de la Conca	324																																										X		
080919	Gelida	4.220										X		X	X																												X			
170789	Ger	330												X	X																												X			
259123	Gimenells i el Pla de la Font	1.122																																										X		
430672	Ginestar	829																																												
170792	Girona	71.858																																											X	
080924	Gironella	5.001																																												
080930	Gisclareny	33																																										X		
430688	Godall	732																																											X	
250997	Golmés	1.275																																												
170806	Gombrèn	235				X																																								
251001	Gósol	207										X																	X																	
080945	Granada	1.325									X	X		X	X																											X			X	
251018	Granadella	831				X						X	X																	X																
080958	Granera	59																																												
251023	Granja d'Escarp	1.108																																											X	

120

ANEXO

122

CÓDIGO	NOMBRE	POBLACIÓN	ENTREG.	ANEXO																																		
				1	2	3	4	5	6	7	8	9	10	11	12	13	14	15	16	17	18	19	20	21	22	23	24	25	26	27	28	29	30	31	32	33	34	35
170926	Llançà	3.930			X																												X	X				
251253	Llardecans	639																																				
251266	Llavorsí	286																											X				X		X			
251207	Lleida	112.207																														X		X		X		
170932	Llers	873	N																																			
251272	Lles de Cerdanya	299	N																																			
081075	Lliçà d'Amunt	8.530				X	X					X								X	X						X						X					
081081	Lliçà de Vall	4.757																																				
251288	Llimiana	139																			X								X				X					
081069	Llinars del Vallès	6.468																																				
170947	Llívia	975			X										X					X	X	X					X	X	X		X				X			
430727	Lloar	129																																				
251291	Llobera	240																											X									
430733	Llorac	119																																				
430748	Llorenç del Penedès	1.460																																				
170950	Lloret de Mar	17.875												X																								
170963	Llosses	270								X																		X				X	X		X			
081094	Lluçà	281																									X						X	X		X		
171024	Maçanet de Cabrenys	628																															X					
171030	Maçanet de la Selva	3.472																																				
170979	Madremanya	185																																X			X	
170985	Maià de Montcal	329																										X										
251333	Maiàls	1.005																											X					X				
251305	Maldà	289																										X	X				X					
081108	Malgrat de Mar	13.012													X																		X					
081115	Malla	255											X																									
081120	Manlleu	17.172																																				
081136	Manresa	64.067																										X						X	X			
430764	Marçà	610			X																															X		
430751	Margalef	131											X	X																								
082423	Marganell	213																																				
081141	Martorell	18.916																																X	X		X	
081154	Martorelles	4.912																																				
430770	Mas de Barberans	711																											X									
171002	Masarac	244																																				
430786	Masdenverge	927											X																X							X		
081167	Masies de Roda	632										X	X	X															X									
081173	Masies de Voltregà	2.608																														X						
430799	Masllorenç	421																																				
081189	Masnou	20.794																																X	X		X	
430803	Masó	256			X																																	
430810	Maspujols	451																											X					X				
081192	Masquefa	3.764																																	X		X	

ANEXO

CÓDIGO	NOMBRE	POBLACIÓN	ENTREG.	ANEXO																																					
				1	2	3	4	5	6	7	8	9	10	11	12	13	14	15	16	17	18	19	20	21	22	23	24	25	26	27	28	29	30	31	32	33	34	35	36	37	
171100	Mont-ras	1.541																																							
430923	Mont-roig del Camp	6.197																																							
081379	Montserrat	286			X				X										X	X										X			X			X					
430939	Móra d'Ebre	4.832																																							
430944	Móra la Nova	2.703																																							
430957	Morell	2.293									X		X																												
430960	Morera de Montsant	169										X																	X			X			X						
081290	Muntanyola	266																										X	X			X			X			X			
081398	Mura	218																											X			X			X						
251459	Nalec	104																											X												
250254	Naut Aran	1.435																																							
081402	Navarcles	5.312			X						X	X	X		X	X															X	X									
081419	Navàs	5.792										X		X														X				X									
171117	Navata	663																																							
251462	Navès	277										X											X						X			X			X						
081424	Nou de Berguedà	151					X																					X			X										
430976	Nou de Gaià	367																						X																	
430982	Nulles	340			X									X	X								X					X											X		
251484	Odèn	280	N																																						
081430	Odena	2.667									X	X	X		X	X																							X		
171122	Ogassa	243			X						X	X																													
081458	Olèrdola	2.058																																							
081461	Olesa de Bonesvalls	785									X	X	X	X								X	X																		
081477	Olesa de Montserrat	16.356																											X												
251497	Oliana	1.877											X																X			X	X		X						
251500	Oliola	199																											X								X				
251517	Olius	520																											X												
081483	Olivella	1.051	N																																						
081496	Olost	1.199										X		X	X																										
171143	Olot	27.644																																						X	
251522	Oluges	192	N																																						
081445	Olvan	922									X																		X			X		X		X					
251538	Omellons	266										X																													
251543	Omells de na Gaia	153			X																								X			X		X							
171156	Ordis	287																											X												
251556	Organyà	993																																							
081509	Orís	237	N																																						
081516	Oristà	662																											X			X		X							
081521	Orpí	147	N																																						
081537	Òrrius	419									X	X		X															X			X		X		X		X			
251569	Os de Balaguer	761																											X												
171169	Osor	480	N																																						
251575	Ossó de Sió	210																												X		X		X							

ANEXO

CÓDIGO	NOMBRE	POBLACIÓN	ENTREG.	ANEXO																																				
				1	2	3	4	5	6	7	8	9	10	11	12	13	14	15	16	17	18	19	20	21	22	23	24	25	26	27	28	29	30	31	32	33	34	35	36	37
081542	Pacs del Penedès	635																																					X	
081555	Palafolls	4.612																																						
171175	Palafrugell	17.564																																						
171181	Palamós	14.420														X												X							X	X				
251581	Palau d'Anglesola	1.630							X	X	X																													
081568	Palau de Plegamans	10.393																																						
171194	Palau de Santa Eulàlia	85																																						
171215	Palau-sator	286																											X									X		
171208	Palau-saverdera	797										X																												
431009	Pallaresos	2.287																										X												
081574	Pallejà	7.001																																						
089058	Palma de Cervelló	2.600	N																																					
430995	Palma d'Ebre	418																										X										X		
171236	Palol de Revardit	367												X	X														X				X	X			X			
171241	Pals	1.822							X	X																		X					X	X			X			
081580	Papiol	3.427								X	X																									X				
171254	Pardines	134												X								X						X				X	X	X					X	
081593	Parets del Vallès	13.513																																						
171267	Parlavà	328															X																							
431016	Passanant	182											X																											X
171289	Pau	415										X																X												
431021	Paüls	640	N																																					
171292	Pedret i Marzà	114																										X												
251641	Penelles	549																										X					X				X			
171306	Pera	370																																						
081607	Perafita	336																																				X		
431037	Perafort	537																										X									X			
171328	Peralada	1.188									X					X						X														X				
251654	Peramola	379							X	X	X																	X					X			X				
431042	Perelló	2.145																										X							X		X			
081614	Piera	8.031							X		X		X															X						X				X		
431055	Piles	168				X	X																						X											
081635	Pineda de Mar	18.585								X	X																													
431068	Pinell de Brai	1.081																									X	X	X	X										
251667	Pinell de Solsonès	228																										X					X				X			X
251673	Pinós	317																										X								X				
431074	Pira	387																																						
431080	Pla de Santa Maria	1.603				X																																		
081640	Pla del Penedès	917																																						
171334	Planes d'Hostoles	1.745																																	X	X				X
171349	Planoles	269																						X				X											X	
259118	Plans de Sió	620																										X								X				
251689	Poal	625																																	X					

125

ANEXO

CÓDIGO	NOMBRE	POBLACIÓN	ENTREG.	1	2	3	4	5	6	7	8	9	10	11	12	13	14	15	16	17	18	19	20	21	22	23	24	25	26	27	28	29	30	31	32	33	34	35	36	37							
251811	Puigverd d’Agramunt	218																																													
251826	Puigverd de Lleida	1.010	N																																												
081764	Pujalt	185	N																																												
081770	Quar	60					X						X	X																											X						
171426	Quart	2.183					X	X															X	X	X								X			X											
170433	Queralbs	200												X	X															X																	
431205	Querol	249																																													
171432	Rabós	137	N																																												
081786	Rajadell	345															X													X							X										
431212	Rasquera	805	N																																												
171447	Regencós	290																																									X				
081799	Rellinars	343											X	X	X		X	X																	X												
431227	Renau	55																																													
431233	Reus	89.034																																													
251832	Rialp	535												X	X																																
431248	Riba	785																																													
431251	Riba-roja d’Ebre	1.425																																													
259059	Ribera d’Ondara	531																																													
251850	Ribera d’Urgellet	748																																													
171450	Ribes de Freser	2.125																																													
171463	Riels i Viabrea	1.686											X		X																																
431264	Riera de Gaià	877																																													
251863	Riner	278	N																																												
171479	Ripoll	10.953																																													
081803	Ripollet	29.155																																													
259139	Riu de Cerdanya	54																					X																								
171485	Riudarenes	1.257															X																														
171498	Riudaura	390																																													
431270	Riudecanyes	653															X												X																		
431286	Riudecols	1.004	N																																												
171501	Riudellots de la Selva	1.489					X																																								
431299	Riudoms	5.068																																													
171518	Riumors	191	N																																												
081810	Roca del Vallès	6.953					X								X																																
431303	Rocafort de Queralt	272					X																																								
431310	Roda de Barà	2.978																																													
081831	Roda de Ter	5.076													X	X	X																														
431325	Rodonyà	396																																													
431331	Roquetes	6.215																																													
171523	Roses	12.022																																													
251898	Rosselló	1.784																																													
431346	Rourell	252					X																																								
081846	Rubí	55.728												X	X																																

ANEXO

CÓDIGO	NOMBRE	POBLACIÓN	ENTREG.	ANEXO																																		
				1	2	3	4	5	6	7	8	9	10	11	12	13	14	15	16	17	18	19	20	21	22	23	24	25	26	27	28	29	30	31	32	33	34	35
082093	Sant Fost de Campsentelles	5.854																																	X	X		X
082135	Sant Fruitós de Bages	5.330																																X	X			X
171637	Sant Gregori	2.214																																X			X	
251924	Sant Guim de Freixenet	1.047																																X			X	
251977	Sant Guim de la Plana	194	N																																			
171642	Sant Hilari Sacalm	4.873																																				
082153	Sant Hipòlit de Voltregà	2.947																																				
081939	Sant Iscle de Vallalta	725																																				
082166	Sant Jaume de Frontanyà	30																																				
171655	Sant Jaume de Llierca	711																																				
431378	Sant Jaume dels Domenys	1.359																																				
439023	Sant Jaume d'Enveja	3.323																																				
171674	Sant Joan de les Abadesses	3.734																																				
171680	Sant Joan de Mollet	351																																				
082188	Sant Joan de Vilatorrada	8.676																																				
082172	Sant Joan Despí	27.338																																				
171851	Sant Joan les Fonts	2.777																																				
171668	Sant Jordi Desvalls	602																																				
089030	Sant Julià de Cerdanyola	219																																				
171693	Sant Julià de Ramis	1.959																																				
082205	Sant Julià de Vilatorrada	2.141																																				
179032	Sant Julià del Llor i Bonmatí	925																																				
082212	Sant Just Desvern	13.682																																				
171714	Sant Llorenç de la Muga	127	N																																			
251930	Sant Llorenç de Morunys	896																																				
082227	Sant Llorenç d'Hortons	1.422																																				
082233	Sant Llorenç Savall	2.027	N																																			
082251	Sant Martí d'Albars	129	N																																			
082248	Sant Martí de Centelles	687																																				
171729	Sant Martí de Llémena	396	N																																			
259025	Sant Martí de Riucorb	718																																				
082264	Sant Martí de Tous	952																																				
082270	Sant Martí Sarroca	2.457																																				
082286	Sant Martí Sesgueioles	355	N																																			
171735	Sant Martí Vell	171	N																																			
082299	Sant Mateu de Bages	513																																				
171740	Sant Miquel de Campmajor	219																																				

ANEXO

CÓDIGO	NOMBRE	POBLACIÓN	ENTREG.	ANEXO																																		
				1	2	3	4	5	6	7	8	9	10	11	12	13	14	15	16	17	18	19	20	21	22	23	24	25	26	27	28	29	30	31	32	33	34	35
171753	Sant Miquel de Fluvià	539	N																																			
171766	Sant Mori	144																																				
171772	Sant Pau de Segúries	659																											X									
082310	Sant Pere de Ribes	20.213			X																													X	X		X	X
082325	Sant Pere de Riudebitlles	2.082																																				
082331	Sant Pere de Torelló	2.169			X				X	X		X		X	X										X		X							X			X	
082346	Sant Pere de Vilamajor	2.178					X			X		X	X							X		X															X	
171788	Sant Pere Pescador	1.379																																				
081897	Sant Pere Sallavinera	164	N																																			
082359	Sant Pol de Mar	3.170																																				
082362	Sant Quintí de Mediona	1.617	N																																			
082378	Sant Quirze de Besora	2.005																																				
082384	Sant Quirze del Vallès	11.287																																				
082397	Sant Quirze Safaja	305	N																																			
251945	Sant Ramon	554	N																																			
082401	Sant Sadurní d'Anoia	9.343								X										X					X	X				X	X		X				X	
082418	Sant Sadurní d'Osormort	76						X																		X					X	X		X				
080983	Sant Salvador de Guardiola	1.786										X		X	X																							
082628	Sant Vicenç de Castellet	7.386										X	X		X																						X	
082649	Sant Vicenç de Montalt	2.638									X																								X			
082652	Sant Vicenç de Torelló	1.729								X																												
082634	Sant Vicenç dels Horts	23.504			X																																	
431384	Santa Bàrbara	3.226																										X		X		X	X		X			
082439	Santa Cecília de Voltregà	198								X	X	X																										
082444	Santa Coloma de Cervelló	3.668																																				
171805	Santa Coloma de Farners	8.594																																				
082457	Santa Coloma de Gramenet	120.958																											X									X
431397	Santa Coloma de Queralt	2.568					X																															
171812	Santa Cristina d'Aro	2.650																											X					X				X
082460	Santa Eugènia de Berga	1.938											X		X	X																						
082476	Santa Eulàlia de Riuprimer	859									X				X	X																						
082482	Santa Eulàlia de Ronçana	4.178									X	X	X																									X
082495	Santa Fe del Penedès	261									X		X		X	X																						
171827	Santa Llogaia d'Àlguema	305	N																																			
082508	Santa Margarida de Montbui	9.216																																				X
082515	Santa Margarida i els Monjos	4.088																																				
082536	Santa Maria de Besora	175	N																																			

ANEXO

CÓDIGO	NOMBRE	POBLACIÓN	ENTREG.	ANEXO																																						
				1	2	3	4	5	6	7	8	9	10	11	12	13	14	15	16	17	18	19	20	21	22	23	24	25	26	27	28	29	30	31	32	33	34	35	36	37		
082541	Santa Maria de Corcó	2.049																							X								X	X		X						
082567	Santa Maria de Martorelles	692																																								
082554	Santa Maria de Merlès	169	N																																							
082573	Santa Maria de Miralles	94																																X			X					
082592	Santa Maria de Palautordera	5.795																																							X	
082589	Santa Maria d'Oló	988			X									X	X													X				X	X		X			X				
431401	Santa Oliva	1.972							X	X									X	X	X													X				X				
171848	Santa Pau	1.448																										X						X								
082606	Santa Perpètua de Mogoda	18.233																																								
082613	Santa Susanna	1.660																																						X		
081923	Santpedor	5.156									X	X		X	X																											
431423	Sarral	1.403				X		X	X	X	X	X		X	X							X														X						
171864	Sarrià de Ter	3.139									X																										X					
252017	Sarroca de Bellera	145									X	X																														
252000	Sarroca de Lleida	489							X		X																															
171870	Saus	688											X																											X		
431439	Savallà del Comtat	73																										X														
431444	Secuita	1.091									X	X			X													X					X			X		X				
171886	Selva de Mar	189																																								
431457	Selva del Camp	3.949												X	X																					X						
431460	Senan	31																																								
430445	Sénia	5.029										X		X	X																											
252022	Senterada	116																																								
250352	Sentiu de Sió	481															X																									
082671	Sentmenat	5.363																										X														
171903	Serinyà	791																																								
252043	Seròs	1.780																																		X		X		X		
171910	Serra de Daró	180			X																														X		X		X			
171925	Setcases	158																																								
252038	Seu d'Urgell	10.661													X	X																					X					
082690	Seva	2.376												X	X													X								X		X				
252056	Sidamon	476																																		X		X				
171931	Sils	2.848																																	X							
082704	Sitges	17.600											X								X	X																			X	
170524	Siurana	158																																								
082711	Sobremunt	95																																								
252069	Soleràs	420																										X														
431476	Solivella	631																																							X	
252075	Solsona	7.172									X	X										X							X							X		X				
082726	Sora	181												X	X													X						X	X		X		X			

ANEXO

CÓDIGO	NOMBRE	POBLACIÓN	ENTREG.	ANEXO																																		
				1	2	3	4	5	6	7	8	9	10	11	12	13	14	15	16	17	18	19	20	21	22	23	24	25	26	27	28	29	30	31	32	33	34	35
252081	Soriguera	298																										X	X				X			X		X
252094	Sort	1.715																															X	X		X		
252108	Soses	1.531																															X	X				
082732	Subirats	2.376									X	X	X		X	X																						
252115	Sudanell	731	N																																			
252120	Sunyer	305																																				
082747	Súria	6.265				X	X						X																			X			X			
171946	Susqueda	89																											X					X				
082763	Tagamanent	195									X	X		X	X								X									X				X		
082779	Talamanca	79																											X									
252154	Talarn	362																																				
252167	Talavera	290																															X			X		
171959	Tallada d'Empordà	326																																	X			
082785	Taradell	4.854									X	X	X		X	X																						
431482	Tarragona	112.795																										X				X						
252173	Tàrrrega	12.181				X					X				X	X																						
252189	Tarrés	109									X	X																									X	
252192	Tarroja de Segarra	187																											X			X		X				
082750	Tavèrnoles	250																											X			X		X		X		
082802	Tavertet	141													X	X																						
082819	Teià	4.847																																				
252206	Térmens	1.395	N																																			
171962	Terrades	183	N																																			
082798	Terrassa	165.654																																				
082824	Tiana	5.385																																				
252213	Tírvia	122																																				
252228	Tiurana	23																											X				X					
431495	Tivenys	936																														X			X	X	X	
431508	Tivissa	1.763																											X									
082830	Tona	5.799											X																									
252234	Torà	1.174				X					X	X																					X	X		X		
082845	Tordera	9.181																																				
082858	Torelló	12.031									X	X																										
252249	Torms	195	N																																			
252252	Tornabous	822									X	X																	X				X		X			
252271	Torre de Capdella	658																																X				
082861	Torre de Claramunt	2.098				X																							X			X		X		X		
431515	Torre de Fontaubella	102																											X			X		X			X	
431520	Torre de l'Espanyol	663											X																									
252265	Torrebeßes	337	N																																			
431536	Torredembarra	9.554																											X									
252287	Torrefarrera	1.609																																	X			
259078	Torrefeta i Florejacs	660																											X			X	X		X			

ANEXO

CÓDIGO	NOMBRE	POBLACIÓN	ENTREG.	ANEXO																																								
				1	2	3	4	5	6	7	8	9	10	11	12	13	14	15	16	17	18	19	20	21	22	23	24	25	26	27	28	29	30	31	32	33	34	35	36	37				
252304	Torregrossa	2.238																																								X		
252311	Torrelameu	577												X																												X		
082877	Torrelavit	1.161			X								X																												X			
082883	Torrelles de Foix	1.702																																								X		
082896	Torrelles de Llobregat	3.216									X	X	X		X	X																												
171978	Torrent	173																																										
252326	Torres de Segre	1.805																																								X		
252332	Torre-serona	295																																							X			
171984	Torroella de Fluvià	300	N																																									
171997	Torroella de Montgrí	8.020	N																																									
431541	Torroja del Priorat	130																																										
172001	Tortellà	709																																									X	
431554	Tortosa	29.600																																								X		
172018	Toses	141	N																																									
172023	Tossa de Mar	4.016																																										
252347	Tremp	5.357													X																											X		
172044	Ullà	803																																								X		
082900	Ullastrell	1.021																											X	X											X	X		
172057	Ullastret	243																																										
431567	Ulldecona	5.208													X																										X			
431573	Ulldemolins	499	N																																									
172039	Ultramort	194																																										
172060	Urús	163																																										
082917	Vacarisses	2.084									X	X	X				X																									X		
170144	Vajol	68	N																																									
172082	Vall de Bianya	1.129																																										
250432	Vall de Boí	793									X		X		X	X																										X		
259010	Vall de Cardós	324																																								X		
172076	Vall d'en Bas	2.501																																									X	
082922	Vallbona d'Anoia	1.046	N																																									
252385	Vallbona de les Monges	259				X																																						
082938	Vallcebre	285																																									X	
431589	Vallclara	105																																										
252402	Vallfogona de Balaguer	1.443										X	X	X																														
171707	Vallfogona de Ripollès	217									X		X																															
431592	Vallfogona de Riucorb	132																																										
082943	Vallgorguina	1.186																																										
082956	Vallirana	8.914																																										
172095	Vall-Ilobrega	324																																										
431606	Vallmoll	1.058																																										
082969	Vallromanes	1.127							X		X	X																																
431613	Valls	20.098																																										
259062	Valls d'Aguilar	296																																										X

ANEXO

CÓDIGO	NOMBRE	POBLACIÓN	ENTREG.	ANEXO																																													
				1	2	3	4	5	6	7	8	9	10	11	12	13	14	15	16	17	18	19	20	21	22	23	24	25	26	27	28	29	30	31	32	33	34	35	36	37									
083036	Vilanova de Sau	304													X	X																																	
252516	Vilanova de Segrià	749																																															
083020	Vilanova del Camí	10.056																																				X		X									
089024	Vilanova del Vallès	2.169											X		X	X									X	X			X					X	X		X												
431671	Vilanova d'Escornalbou	463											X																																				
083073	Vilanova i la Geltrú	50.244					X						X								X	X																		X									
431690	Vilaplana	527	N																																														
431704	Vila-rodona	1.008																																															
172305	Vila-sacra	344														X	X									X													X	X	X								
252521	Vila-sana	530						X	X			X	X						X			X						X																X					
431711	Vila-seca	12.498																																															
082140	Vilassar de Dalt	7.264			X					X						X						X	X															X	X										
082191	Vilassar de Mar	16.024																																															
172229	Vilaür	115																																															
431726	Vilaverd	360																																															
431732	Vilella Alta	130	N																																														
431747	Vilella Baixa	172																																															
083041	Vilobí del Penedès	852								X		X		X	X						X			X																									
172333	Vilobí d'Onyar	2.153																																															
172327	Vilopriu	158																										X																					
252537	Vilosell	195																																													X		
431763	Vimbodí	1.023		X	X						X																															X							
252555	Vinaixa	639	N																																														
431779	Vinebre	445								X																																		X					
431785	Vinyols i els Arcs	1.113																																															
083089	Viver i Serrateix	184	N																																														
430521	Xerta	1.218																																														X	

4.39. INDICADORES PRESUPUESTARIOS Y RATIOS FINANCIEROS DE LOS AYUNTAMIENTOS

CÓDIGO	NOMBRE	POBLACIÓN	INDICADORES											RATIOS			
			P1	P2	P3	P4	P5	P6	P7	P8	P9	P10	P11	F1	F2	F3	F4
250019	Abella de la Conca	182	40,27	110,43	93,99	138,43	117,83	46,01	17,23	2,26	1,65	32,18	34,44	4,40	1,69	558,18	704,36
080018	Abrera	7.373	62,42	71,67	66,69	146,02	135,89	83,02	94,08	5,28	5,68	22,84	27,07	20,85	2,78	144,61	145,03
250024	Àger	542	11,31	84,28	92,66	229,43	252,24	61,45	65,81	17,51	21,30	-0,91	15,47	34,32	1,15	353,14	533,82
250030	Agramunt	4.950	29,40	98,94	98,93	98,56	98,56	83,93	65,53	25,90	17,08	0,20	23,22	46,21	1,16	204,21	307,84
080142	Aiguafreda	2.150	0,75	92,95	96,32	115,91	120,11	70,63	61,69	9,02	8,85	23,70	29,57	37,02	0,82	192,34	323,19
430017	Aiguamúrcia	627	0,00	89,76	90,13	163,52	164,19	45,65	48,72	8,28	8,82	16,48	23,72	28,19	1,07	470,96	577,67
250387	Aitona	2.184	10,37	87,39	70,04	72,62	58,21	70,00	82,58	9,32	5,79	29,91	36,59	28,55	3,93	152,50	119,93
250045	Alamús	679	19,17	115,53	97,48	83,41	70,38	76,99	90,97	0,32	0,23	7,40	7,66	5,93	1,52	82,71	104,30
250058	Alàs i Cerc	410	0,00	85,80	67,71	57,04	45,01	70,75	63,97	3,42	1,52	50,73	53,89	7,96	5,30	167,91	313,64
250077	Albatàrrec	1.069	10,80	59,09	76,80	98,10	127,50	100,00	86,28	29,52	28,96	-9,63	15,53	8,40	0,64	64,75	172,17
250083	Albesa	1.486	0,00	85,02	81,15	70,29	67,09	85,87	98,78	5,34	2,74	13,71	17,63	9,53	3,94	73,96	51,73
250096	Albi	776	5,96	91,10	90,50	108,06	107,35	56,39	64,07	11,03	7,53	15,20	20,69	42,81	1,03	256,10	316,60
430022	Albinyana	1.184	5,25	76,23	82,62	116,14	125,88	88,67	84,37	20,45	17,44	-6,07	13,74	20,47	0,88	183,29	327,81
430038	Albiol	144	0,00	38,15	49,90	97,76	127,89	78,87	100,00	1,42	1,37	47,98	49,11	2,73	43,16	227,99	26,55
170046	Albons	528	12,17	98,16	95,88	82,37	80,46	75,52	82,12	4,60	3,48	-2,75	0,65	19,10	1,02	113,01	151,00
430043	Alcanar	7.711	39,18	65,14	70,41	105,80	114,35	77,78	81,27	11,56	10,24	7,38	15,56	79,27	2,10	216,66	147,71
250117	Alcarràs	4.786	17,68	76,21	84,78	77,58	86,31	68,90	87,85	3,46	2,19	16,57	18,97	7,25	1,26	150,97	158,35
250122	Alcoletge	1.709	-22,69	96,17	88,10	90,92	83,30	74,40	75,53	3,02	2,41	39,31	40,60	0,00	0,00	0,00	0,00
430056	Alcover	3.664	10,52	85,97	67,90	65,92	52,07	71,20	84,56	4,52	2,68	22,49	25,60	13,44	3,32	129,43	83,26
430069	Aldover	795	29,33	60,73	59,18	51,36	50,05	97,26	100,00	0,00	0,00	24,80	24,80	0,00	8,03	32,02	27,91
080039	Alella	7.889	11,24	84,81	67,85	131,37	105,10	79,38	93,50	14,89	13,51	-2,29	6,73	87,06	1,76	178,20	169,58
430081	Alfara de Carles	382	0,00	91,58	95,80	121,48	127,08	61,32	63,90	17,29	8,51	-0,54	16,75	0,00	0,00	0,00	0,00
250138	Alfarràs	2.922	20,64	81,87	91,73	49,76	55,76	80,35	81,32	6,16	3,03	10,14	14,37	15,83	1,12	98,28	133,22
430094	Alforja	1.179	27,87	96,93	93,82	86,73	83,95	67,18	69,74	6,59	4,37	6,63	12,47	15,87	1,08	220,76	231,32
250156	Algèrri	518	5,96	84,36	88,04	89,54	90,04	77,69	84,00	6,01	4,35	12,48	16,24	13,98	1,07	145,88	305,13
250169	Alguaire	2.824	21,10	97,85	95,64	75,02	73,32	80,35	72,92	4,58	2,82	23,70	26,66	29,78	1,09	148,84	192,91
250175	Alins	288	18,42	35,85	45,19	133,90	168,81	90,02	84,96	11,52	10,35	11,48	18,28	60,58	1,35	317,09	502,22
430108	Alió	355	0,00	95,59	91,48	71,15	68,10	67,20	100,00	13,66	9,72	6,83	20,49	11,43	8,40	69,66	14,03
250194	Almacelles	5.520	19,51	86,20	57,96	107,44	72,25	69,14	95,91	8,49	5,32	25,72	31,36	72,62	11,07	200,17	38,47
250208	Almatret	488	49,90	61,58	89,61	61,67	89,73	90,22	89,14	1,84	1,08	17,67	19,48	6,82	2,88	124,59	77,80
250215	Almenar	3.443	7,26	65,02	61,50	92,93	87,91	98,63	97,98	1,80	1,67	11,58	12,84	8,55	6,96	45,33	14,42
430115	Almoster	716	3,09	49,59	47,02	74,00	70,17	95,49	92,14	2,09	1,40	1,41	3,50	6,98	1,62	17,56	141,23
250220	Alòs de Balaguer	177	188,12	55,79	81,26	108,89	158,60	72,17	47,80	12,12	7,56	15,40	20,00	104,60	2,75	648,16	350,15
170062	Alp	1.105	0,00	72,62	58,81	223,11	180,70	81,82	79,24	6,72	14,89	33,73	38,17	61,92	3,49	110,68	98,65
080044	Alpens	273	83,45	23,64	22,30	93,20	87,91	77,77	82,02	7,36	4,82	9,27	15,28	25,24	1,68	87,40	110,76
250236	Alpicat	3.600	15,34	111,37	91,20	58,09	47,57	86,43	96,01	5,51	3,20	31,40	35,87	11,94	2,53	105,34	66,69
250241	Alt Àneu	394	7,81	108,33	77,22	253,92	180,99	51,29	84,36	5,95	11,64	39,04	42,27	71,32	2,63	430,63	318,47
430120	Altafulla	2.778	30,03	76,57	88,91	153,56	178,30	83,28	84,88	9,98	13,60	6,61	13,63	72,44	1,17	129,22	157,94
170078	Amer	2.241	5,67	63,39	76,89	73,88	89,61	78,77	69,95	14,35	9,00	15,66	27,67	16,99	1,07	366,14	417,51

INDICADORES

RATIOS

CÓDIGO	NOMBRE	POBLACIÓN	P1	P2	P3	P4	P5	P6	P7	P8	P9	P10	P11	F1	F2	F3	F4
430136	Ametlla de Mar	4.537	3,61	84,49	90,45	131,80	141,10	82,58	78,81	4,09	5,09	5,46	7,64	0,00	0,00	0,00	0,00
439060	Ampolla	1.701	16,56	83,43	87,43	165,47	173,41	81,50	69,63	6,04	8,61	35,72	40,43	37,51	1,21	103,07	217,44
430141	Amposta	15.951	49,52	79,94	83,63	123,61	129,33	72,35	82,75	14,84	11,29	1,53	11,55	89,72	1,67	209,55	150,58
170084	Anglès	4.752	119,55	61,14	62,14	107,51	109,27	71,07	77,02	13,84	11,87	23,81	32,10	94,83	1,99	194,33	245,78
250273	Anglesola	1.242	32,90	82,94	89,97	98,66	107,04	76,50	73,05	7,35	4,05	23,48	30,30	1,49	1,04	169,20	274,95
430167	Arboç	3.427	11,06	74,22	72,81	92,71	90,95	82,68	89,01	19,01	17,00	13,66	31,21	20,37	1,56	141,09	157,36
430154	Arbolí	131	0,00	70,99	60,02	79,60	67,30	99,04	98,76	7,67	4,86	20,96	28,63	5,87	-193,70	12,47	-2,61
170097	Arbúcies	4.814	13,46	99,42	99,23	110,43	110,22	73,34	79,13	12,19	10,60	1,82	9,69	54,78	1,04	221,88	264,01
080060	Arenys de Mar	12.238	39,85	77,88	69,13	111,22	98,73	85,01	85,45	4,79	4,41	9,98	13,24	35,52	1,83	135,08	126,97
080076	Arenys de Munt	5.759	42,78	68,71	68,36	84,44	84,02	87,31	89,99	9,06	7,07	5,54	11,57	32,11	2,08	79,51	65,44
430173	Argentera	139	0,00	71,43	55,02	134,64	103,70	100,00	100,00	0,41	0,32	38,54	38,54	51,08	12,16	99,97	27,55
080095	Argentona	8.959	20,59	68,71	66,11	93,21	89,69	84,93	87,87	6,34	5,33	11,75	16,46	32,72	1,90	101,49	95,84
170118	Armentera	749	16,82	96,56	84,48	86,26	75,47	80,40	61,36	5,97	4,15	30,56	35,01	16,55	2,54	125,26	231,17
430189	Arnes	511	10,97	98,37	98,02	79,45	72,07	77,16	86,52	2,38	1,54	15,76	18,03	11,74	1,03	780,48	884,23
250328	Arsèguel	104	0,00	65,64	70,81	219,09	236,35	46,26	46,32	16,12	10,08	29,66	44,78	38,72	1,15	687,57	1.078,50
080109	Artés	4.271	48,32	81,44	65,98	89,95	72,87	72,89	86,94	1,84	1,28	19,68	20,87	17,94	4,52	172,98	72,01
250334	Artesa de Lleida	1.243	0,00	0,00	0,00	0,00	0,00	0,00	0,00	0,00	0,00	0,00	0,00	6,73	2,28	48,75	88,12
250349	Artesa de Segre	3.123	48,46	86,99	87,78	69,37	70,00	76,91	60,64	3,03	1,70	19,60	21,54	24,33	1,34	174,28	271,62
430192	Ascó	1.711	30,48	78,21	69,70	573,16	510,82	70,88	84,39	5,91	22,53	24,59	29,47	91,75	2,81	165,40	117,25
250371	Avellanes i Santa Linya	483	34,56	83,41	95,95	78,32	90,10	72,22	69,70	1,89	1,08	33,08	34,97	7,16	1,45	230,57	396,39
080116	Avià	1.813	5,51	48,24	48,27	72,99	73,05	75,01	85,24	11,17	7,33	9,27	17,20	63,41	0,95	231,12	318,98
080121	Avinyó	2.000	72,10	72,62	81,84	102,98	116,06	82,08	57,56	5,38	3,34	9,46	13,32	22,38	1,18	228,85	490,83
170123	Avinyonet de Puigventós	537	63,88	97,52	56,48	113,92	65,98	96,50	100,00	0,74	0,75	48,58	48,78	14,06	6,38	16,11	101,56
080137	Avinyonet del Penedès	1.187	30,50	71,36	67,81	130,92	124,42	65,24	94,24	9,27	9,35	27,62	35,06	71,33	4,60	186,49	78,33
080155	Badalona	209.606	65,31	73,36	72,77	80,78	80,12	79,60	81,71	7,78	5,73	11,76	16,09	68,99	1,48	156,54	129,30
089045	Badia del Vallès	16.085	3,11	69,84	64,04	72,68	66,83	90,45	73,92	2,06	1,33	5,46	6,50	0,00	0,00	0,00	0,00
080168	Bagà	2.096	10,11	109,05	79,10	120,62	87,50	51,71	75,75	10,78	11,67	39,69	47,83	36,53	0,96	65,53	169,83
250390	Baix Pallars	340	28,39	78,99	97,72	82,52	102,08	83,94	85,53	5,07	3,84	-17,70	-13,33	16,50	0,97	1.011,50	883,54
250404	Balaguer	13.188	60,28	62,05	76,05	79,57	97,54	86,53	75,24	11,54	7,84	3,88	11,38	57,99	1,13	223,91	273,34
080174	Balenyà	3.119	14,11	68,81	59,20	77,68	66,83	81,05	85,99	7,43	4,91	21,26	26,87	21,43	2,30	69,34	84,15
080180	Balsareny	3.268	9,12	75,79	68,33	105,78	95,36	82,20	73,23	11,36	8,36	10,28	17,47	53,94	1,44	109,13	172,92
430206	Banyeres del Penedès	1.595	66,25	78,27	61,09	131,69	102,78	61,25	88,04	0,97	0,86	25,11	25,82	8,06	4,02	252,65	76,11
170157	Banyoles	14.748	41,56	79,97	52,14	122,39	112,95	82,48	73,88	11,97	12,44	31,44	37,73	114,91	0,80	110,96	262,41
250411	Barbens	754	4,37	80,50	83,76	73,29	76,25	86,65	82,77	13,27	8,28	3,13	11,75	29,36	0,83	151,38	192,25
430213	Barberà de la Conca	394	79,49	74,94	62,02	113,76	132,10	67,32	70,69	10,51	9,97	29,42	39,11	30,16	1,77	250,83	184,71
082520	Barberà del Vallès	26.112	9,73	105,22	79,26	120,54	90,80	77,23	86,14	14,62	13,74	18,23	27,29	79,76	2,53	124,84	107,97
080193	Barcelona	1.505.581	12,28	96,22	87,76	172,27	157,13	85,56	80,70	16,54	25,61	24,63	31,66	153,49	1,05	76,67	84,67
250426	Baronia de Rialb	247	3,34	90,12	75,13	647,32	539,66	32,26	39,24	2,52	4,37	48,59	51,11	32,87	1,03	922,32	1.481,80
170160	Bàscara	778	5,08	94,90	94,97	87,18	87,24	90,23	93,05	15,89	11,49	-0,21	10,85	52,70	0,75	298,68	529,65
250447	Bassella	335	8,53	17,11	27,45	37,79	60,64	86,12	47,00	5,39	2,02	15,92	20,69	9,25	1,34	296,98	424,89
430228	Batea	1.973	7,97	92,47	96,79	77,35	80,96	51,77	49,33	11,42	5,53	13,82	23,06	23,06	1,05	312,56	467,16
080207	Begues	3.580	81,54	52,82	57,92	193,92	212,62	78,65	80,63	6,71	9,26	24,17	29,21	37,11	2,56	196,00	182,56

CÓDIGO	NOMBRE	POBLACIÓN	INDICADORES											RATIOS			
			P1	P2	P3	P4	P5	P6	P7	P8	P9	P10	P11	F1	F2	F3	F4
170139	Begur	3.179	10,62	106,47	99,13	245,77	228,84	82,40	86,72	8,63	18,72	13,54	19,65	87,45	1,25	104,41	94,16
250485	Bell-lloc d'Urgell	2.106	5,42	94,70	96,96	97,21	99,53	65,31	55,00	6,81	4,28	14,77	20,38	15,37	1,03	154,28	271,91
170182	Bellcaire d'Empordà	502	27,21	70,34	81,92	76,65	89,27	100,00	100,00	1,01	0,77	9,68	10,69	0,00	**,**	0,00	0,00
250479	Bellcaire d'Urgell	1.346	12,39	102,67	90,56	92,16	81,29	72,53	72,14	4,86	3,42	31,82	32,58	52,62	1,31	195,56	188,98
250498	Bellmunt d'Urgell	233	74,45	100,62	95,82	76,50	95,60	88,21	69,13	6,50	3,19	-14,98	-11,49	9,90	1,53	179,17	251,53
430234	Bellmunt del Priorat	307	27,00	63,26	62,85	104,67	104,00	84,65	89,04	14,03	7,57	1,79	15,82	20,22	1,88	109,19	317,54
080214	Bellprat	89	0,00	85,20	84,66	155,47	154,49	42,18	56,36	4,52	2,96	41,23	45,75	7,36	1,01	730,61	575,53
250501	Bellpuig	3.956	22,44	76,92	83,09	90,85	98,15	67,75	64,67	4,31	3,62	9,28	11,87	17,77	1,21	199,95	248,74
430249	Bellvei	1.273	6,92	96,99	78,32	98,95	79,90	81,17	83,73	2,85	2,15	23,11	25,89	3,57	2,07	123,33	136,50
250518	Bellver de Cerdanya	1.598	0,00	55,37	57,79	114,74	119,76	70,15	78,43	3,89	4,01	18,15	19,83	14,90	1,01	201,44	238,43
250523	Bellvís	2.171	2,70	53,23	47,73	72,65	65,14	100,00	98,72	6,35	4,35	24,04	28,22	24,37	3,31	7,99	33,81
250539	Benavent de Segrià	852	18,56	100,53	94,42	61,20	57,48	75,61	87,58	11,61	7,10	19,45	27,45	40,56	1,32	136,17	205,49
430252	Benifallet	886	18,23	83,58	78,10	95,55	91,77	83,27	84,65	12,33	10,71	10,98	22,99	10,51	1,40	157,09	147,25
430265	Benissanet	1.016	8,07	98,51	97,35	111,59	110,27	68,34	76,04	12,74	8,74	13,75	24,37	31,90	0,97	224,37	422,14
080229	Berga	14.173	61,27	96,01	85,37	115,22	109,41	86,61	78,79	39,83	30,26	-15,46	18,55	48,51	0,37	107,47	464,40
170195	Besalú	1.991	24,11	71,70	61,05	106,30	90,51	65,19	81,80	17,44	11,99	9,57	21,78	77,22	2,79	251,51	118,07
170209	Bescanó	3.063	4,31	110,89	98,72	87,47	77,87	79,14	75,08	6,70	5,12	31,33	35,94	24,81	1,17	353,94	377,39
170216	Beuda	130	63,20	72,09	84,28	311,79	364,47	67,75	81,16	0,00	0,00	55,43	55,43	0,00	3,96	204,74	327,35
250557	Biosca	268	19,57	76,15	86,59	166,49	189,31	39,03	36,92	9,66	5,77	13,41	21,32	27,66	1,10	962,11	1.445,30
170221	Bisbal d'Empordà	8.107	37,99	90,75	83,88	119,70	105,31	79,49	84,35	9,94	9,27	20,02	23,70	98,52	1,06	110,65	216,70
430271	Bisbal de Falset	245	116,56	50,81	99,75	102,39	177,90	91,74	85,33	16,24	10,65	4,41	13,82	71,45	1,90	281,00	177,78
172348	Biure	211	63,37	70,81	77,03	99,03	107,73	71,48	54,17	1,91	1,89	53,48	55,08	3,42	1,60	426,40	666,48
430290	Blancafort	390	0,00	102,94	97,02	78,13	73,64	93,55	90,04	5,62	3,97	27,57	33,19	18,53	5,78	29,08	52,58
170237	Blanes	28.826	21,54	90,12	80,67	137,68	123,24	87,09	84,42	15,39	18,07	13,71	24,26	89,00	1,18	98,87	119,29
170293	Boadella d'Empordà	227	29,08	112,05	98,90	87,01	76,79	78,98	87,11	1,59	1,38	38,52	39,59	-0,93	8,43	90,30	62,87
170242	Bolvir	247	11,08	104,49	90,67	492,76	427,61	53,04	52,67	0,80	2,68	52,77	53,29	15,94	2,37	320,93	708,89
250576	Bòrdes	207	45,42	85,42	80,59	146,22	137,94	95,18	96,77	3,28	4,43	28,91	31,50	22,63	1,49	77,39	386,04
170255	Bordiils	1.386	22,76	75,48	71,14	54,54	51,41	99,02	100,00	10,01	5,31	29,01	37,59	12,11	6,55	9,77	19,31
250582	Borges Blanques	5.181	42,82	93,46	97,38	88,15	88,77	73,50	84,36	12,20	8,01	3,46	10,35	51,96	1,23	214,68	213,70
430311	Borges del Camp	1.476	19,46	74,98	86,24	78,12	89,86	76,11	87,98	11,15	7,97	3,94	13,64	32,48	1,58	124,28	106,55
170268	Borrassà	489	24,05	105,89	92,69	84,67	74,12	96,60	98,34	4,51	3,50	32,58	35,82	4,93	17,08	46,33	9,43
080240	Borredà	457	5,64	93,11	82,97	180,53	160,88	85,20	99,01	29,44	25,36	-22,70	2,70	35,79	2,98	69,79	45,16
250595	Bossòst	821	2,56	100,21	99,82	118,86	118,40	51,75	54,66	15,79	13,19	19,59	27,65	36,95	1,01	366,02	643,82
430332	Botarell	530	0,00	57,73	55,33	107,94	103,45	71,73	77,71	0,53	0,52	25,04	25,58	0,15	1,27	219,63	254,50
250560	Bovera	408	32,92	69,09	89,94	47,86	62,30	88,22	61,25	1,64	0,79	20,91	22,44	5,96	2,16	56,28	235,38
430347	Bràfim	567	16,05	97,95	98,55	119,00	119,73	78,94	78,99	3,05	1,76	16,16	19,21	0,00	0,00	0,00	0,00
170274	Breda	3.254	0,00	92,97	90,85	84,75	82,81	85,54	81,24	7,89	4,56	16,20	21,48	40,31	1,78	97,90	127,82
080253	Bruc	928	0,00	118,69	94,55	120,33	95,86	84,80	91,74	8,11	9,64	23,37	29,62	39,85	3,77	61,80	56,87
080266	Brull	191	0,00	68,07	55,12	237,57	191,80	61,85	63,52	3,63	5,52	30,81	34,37	16,72	2,09	223,60	245,55
430350	Cabacés	337	3,63	96,10	94,50	107,22	105,44	77,59	78,73	8,49	5,93	46,66	55,15	18,55	2,45	156,58	274,64
250609	Cabanabona	100	0,00	26,40	26,28	83,61	83,24	94,24	98,18	5,93	4,00	-2,86	3,07	28,00	5,50	26,04	11,54
170314	Cabanelles	220	3,82	103,75	92,30	153,74	136,76	46,78	45,19	0,00	0,00	29,38	29,38	26,82	1,48	446,17	569,28

CÓDIGO	NOMBRE	POBLACIÓN	INDICADORES											RATIOS			
			P1	P2	P3	P4	P5	P6	P7	P8	P9	P10	P11	F1	F2	F3	F4
170307	Cabanes	783	134,75	75,25	92,14	92,49	113,25	65,49	67,00	0,00	0,00	18,04	18,04	7,66	1,48	225,08	295,30
080272	Cabanyes	505	31,24	48,84	47,54	81,81	79,62	88,07	95,60	0,00	0,00	16,88	16,88	0,00	6,67	73,51	36,48
250616	Cabó	120	1,41	86,59	86,37	259,70	259,05	34,34	13,95	1,84	0,83	44,89	46,72	32,50	1,14	1.392,70	1.343,90
430363	Cabra del Camp	508	17,39	42,24	54,72	93,31	120,87	100,00	98,88	2,32	1,97	9,40	11,72	8,76	3,42	0,00	6,89
080288	Cabrera d'Igualada	384	6,42	101,34	96,67	223,24	212,95	59,67	60,95	10,22	18,16	29,44	36,17	71,78	0,82	469,95	1.138,80
080291	Cabrera de Mar	3.561	5,69	93,97	91,16	316,00	306,53	78,44	73,14	41,85	64,57	-33,73	7,27	-0,07	1,07	207,22	265,69
080305	Cabrils	4.112	15,18	56,12	54,86	131,46	128,51	89,87	94,22	10,79	12,94	13,68	22,02	69,39	2,65	68,86	92,59
170329	Cadaqués	1.878	6,07	98,65	99,76	207,48	213,08	85,68	79,06	4,39	7,91	-4,20	-1,07	283,07	0,93	104,40	134,55
080312	Calaf	3.055	13,78	79,64	92,47	96,00	111,46	84,81	84,13	8,96	7,12	2,50	9,44	55,02	1,51	274,08	266,85
430379	Calafell	10.576	8,07	109,75	93,85	268,17	219,95	76,99	78,31	10,61	25,54	20,43	25,59	228,76	1,14	178,22	132,55
080348	Calders	698	72,72	96,63	81,17	132,82	111,57	72,94	68,64	7,18	5,76	15,48	20,88	49,97	1,59	239,11	298,25
080327	Caldes d'Estrac	1.808	27,46	106,29	77,72	237,58	173,71	73,85	90,30	6,15	10,98	8,14	12,67	61,92	1,27	216,26	272,40
170335	Caldes de Malavella	3.752	56,63	73,64	84,00	105,85	120,74	89,11	97,78	8,85	9,07	20,77	25,64	44,73	5,72	41,07	35,83
080333	Caldes de Montbui	12.673	23,42	85,54	70,85	146,15	119,57	74,89	88,08	11,50	10,45	19,46	27,46	88,27	1,92	308,52	201,19
080351	Calella	12.187	20,08	89,87	87,34	137,24	131,95	78,39	81,22	8,32	9,59	6,61	9,75	101,27	0,97	142,01	282,67
080370	Calldetenes	1.872	24,83	81,08	96,99	78,62	94,04	89,87	83,08	12,01	8,55	11,96	21,56	41,98	1,02	95,34	86,63
080386	Callús	1.334	10,48	80,42	78,73	96,16	94,14	67,40	71,10	3,70	2,77	11,69	14,63	9,74	1,07	156,12	179,35
170340	Calonge	6.226	122,99	53,61	50,48	222,82	209,83	72,14	86,43	6,58	12,94	31,49	36,12	76,26	1,58	184,08	237,37
250621	Camarasa	893	19,08	88,66	80,40	92,96	84,30	87,11	85,55	0,83	0,66	27,49	28,09	3,41	3,26	88,85	123,02
430385	Cambrils	18.385	62,79	73,32	63,02	199,30	171,31	73,49	83,10	10,09	15,84	20,33	26,70	133,75	2,95	236,68	193,73
170353	Camós	618	55,73	41,03	60,81	65,68	97,34	80,25	95,67	5,01	2,72	34,75	37,11	12,55	4,65	96,42	24,40
170366	Campdevàno	3.342	10,95	62,82	64,58	79,93	82,18	69,12	70,42	9,23	5,94	12,53	19,09	26,45	1,23	154,00	200,14
170372	Campelles	123	1,26	103,74	95,62	609,35	561,64	43,59	70,31	0,00	0,00	31,85	31,85	0,34	3,60	741,41	117,73
080399	Campins	262	0,00	54,84	44,65	102,83	83,71	88,61	86,17	4,07	3,29	19,74	22,27	0,00	1,08	133,75	165,28
170388	Campllong	293	38,23	82,94	95,13	113,48	130,16	75,55	66,14	7,18	7,31	9,64	14,95	33,18	1,23	107,07	180,79
170391	Camprodon	2.344	36,26	83,21	78,24	159,09	149,60	56,30	64,25	8,85	9,69	22,21	28,18	94,91	1,76	450,44	324,76
250637	Canejan	100	96,41	74,24	87,42	524,93	618,11	84,27	46,38	1,84	8,64	63,04	64,88	49,38	1,58	146,16	778,27
170405	Canet d'Adri	519	114,43	80,60	100,00	58,28	72,30	100,00	100,00	3,47	1,90	15,53	16,87	9,77	** , **	0,00	-0,15
080403	Canet de Mar	9.613	6,24	106,42	94,95	119,67	102,91	86,61	77,85	8,93	9,66	16,55	22,35	40,13	0,86	114,31	247,31
080410	Canovelles	13.106	2,38	94,29	88,69	100,13	94,19	76,06	72,36	3,83	2,56	18,96	21,68	11,16	1,18	141,10	209,09
080425	Cànoves i Samalús	1.659	0,00	40,30	37,70	74,11	69,33	94,98	98,08	3,45	2,26	3,68	5,61	12,34	1,34	42,91	59,36
170412	Cantallops	257	64,89	81,19	88,42	145,59	158,56	84,27	89,76	9,62	8,59	13,66	20,65	55,26	1,95	194,81	116,16
080431	Canyelles	1.534	22,60	55,58	41,21	116,35	86,27	76,02	96,33	2,05	2,10	28,52	30,21	10,26	7,91	303,17	93,27
430398	Capafonts	118	67,07	88,31	94,70	102,53	109,95	64,78	77,93	8,87	5,30	23,45	32,32	6,62	2,49	286,37	216,36
430402	Capçanes	411	0,00	97,22	91,16	60,77	56,98	94,01	84,53	7,24	3,98	15,05	22,03	16,65	6,18	50,54	82,46
080446	Capellades	4.974	12,28	91,19	97,49	113,01	120,82	55,58	61,05	11,89	8,12	8,61	16,38	67,51	0,95	310,35	439,09
170427	Capmany	397	21,19	85,97	89,81	99,09	103,52	100,00	93,96	12,49	12,37	11,30	21,48	51,50	3,79	0,00	32,48
080462	Cardedeu	11.317	11,86	80,31	78,26	98,03	95,54	91,56	87,60	6,44	5,12	12,06	16,38	43,25	1,37	35,55	90,62
080478	Cardona	5.720	7,03	98,12	98,56	77,05	70,83	80,30	75,11	12,09	7,37	-4,44	1,52	0,00	0,00	0,00	0,00
170448	Cassà de la Selva	7.445	9,47	99,88	90,96	94,07	91,56	80,66	73,78	8,35	6,14	10,65	15,73	46,39	1,03	337,03	504,31
080497	Casseres	1.628	4,83	101,86	96,82	95,90	91,15	70,28	54,53	7,13	4,28	13,37	16,70	38,44	1,19	186,38	300,59
170486	Castell-Platja d'Aro	5.785	3,52	51,44	48,97	339,05	311,90	81,12	75,58	8,45	26,10	23,17	28,55	200,60	1,44	154,85	171,48

CÓDIGO	NOMBRE	POBLACIÓN	INDICADORES											RATIOS			
			P1	P2	P3	P4	P5	P6	P7	P8	P9	P10	P11	F1	F2	F3	F4
080522	Castellar de n'Hug	175	0,00	111,11	98,53	93,65	83,05	88,97	98,92	9,37	8,78	11,32	20,70	0,00	91,69	41,36	3,95
080500	Castellar del Riu	98	0,00	92,16	96,33	59,07	61,74	87,85	100,00	3,50	1,85	16,21	19,58	14,16	1,10	542,71	1.052,00
080517	Castellar del Vallès	16.224	65,13	88,49	74,44	128,53	108,12	77,90	82,31	12,11	12,05	11,87	20,31	71,81	1,81	152,97	189,59
080538	Castellbell i el Vilar	2.604	21,03	61,75	72,91	86,74	102,42	86,95	84,53	8,58	7,44	14,88	22,57	17,51	1,52	100,27	99,78
080543	Castellbisbal	6.702	85,02	61,04	56,37	168,52	155,62	86,56	86,61	0,17	0,28	24,21	24,35	45,21	4,21	198,87	118,57
080556	Castellcir	335	0,00	104,40	90,93	193,52	168,56	80,83	83,40	8,40	10,86	19,79	26,02	0,00	0,00	0,00	0,00
250674	Castellidans	943	5,47	98,56	95,21	88,31	85,30	71,08	78,27	6,73	4,79	17,66	22,05	16,44	1,01	171,42	227,48
080569	Castelldefels	41.194	13,54	99,50	90,46	146,08	132,80	77,18	79,96	13,74	14,18	15,01	25,40	75,21	1,22	170,77	235,61
080581	Castellet i la Gornal	1.308	0,00	122,97	88,80	120,67	77,07	88,02	84,84	15,00	16,82	31,29	41,41	84,13	2,78	181,62	214,27
170464	Castellfollit de la Roca	981	123,72	91,92	95,55	122,63	127,48	84,59	62,41	12,87	8,75	13,59	22,02	59,69	1,16	116,98	332,89
080615	Castellgalf	853	5,26	97,45	46,47	334,98	159,76	63,80	94,62	1,67	4,83	67,16	68,45	10,66	10,18	158,83	76,06
080620	Castellnou de Bages	415	18,98	70,47	69,51	116,60	115,03	95,49	86,76	1,50	1,74	8,77	10,21	8,43	2,30	40,20	108,03
250680	Castellnou de Seana	726	6,15	76,62	59,66	72,34	56,33	85,82	93,36	9,09	5,32	11,14	16,28	12,94	1,94	129,00	93,88
170470	Castelló d'Empúries	5.283	6,52	81,16	62,30	404,03	310,12	76,11	79,57	3,66	12,48	28,71	29,22	214,54	1,78	209,28	224,81
250693	Castelló de Farfanya	592	20,25	67,71	71,70	55,01	58,25	92,57	98,06	3,57	1,94	17,58	20,09	7,99	3,75	46,39	62,98
080636	Castellolí	432	2,80	50,76	55,47	130,23	142,32	87,62	79,23	2,50	2,63	31,70	33,57	18,22	1,06	64,17	177,05
250707	Castellserà	1.126	32,75	73,08	79,98	48,87	53,48	87,70	91,75	9,47	4,47	16,77	23,95	19,33	3,15	60,26	53,33
080641	Castellterçol	2.013	58,24	106,80	97,77	166,51	152,43	62,24	64,96	17,87	19,80	13,33	25,46	127,71	0,91	274,35	458,45
080654	Castellví de la Marca	1.459	2,86	87,30	82,10	96,22	90,49	66,95	63,85	5,11	3,60	18,10	22,58	7,02	1,15	235,94	288,13
080667	Castellví de Rosanes	996	0,00	71,61	60,76	132,58	112,50	83,51	89,67	6,53	8,13	25,79	29,08	26,30	1,16	267,27	342,52
430430	Catllar	1.945	4,18	88,93	73,92	107,99	89,77	94,46	93,12	4,86	3,23	17,26	20,48	39,67	2,56	32,43	96,55
250714	Cava	56	161,72	85,98	88,56	420,74	433,34	61,04	66,96	0,02	0,02	75,77	75,77	0,00	1,68	164,87	3.102,00
171899	Cellera de Ter	2.019	23,21	99,67	89,31	100,89	89,51	70,55	67,61	12,56	8,37	16,09	24,00	48,02	1,26	224,34	274,99
170499	Celrà	2.450	58,57	77,09	66,39	134,33	115,68	85,19	90,06	2,93	3,52	45,55	47,07	34,04	2,45	80,06	141,64
080673	Centelles	5.728	12,01	97,28	94,13	151,46	146,55	75,73	73,84	6,09	7,59	19,16	23,29	43,80	1,44	117,52	220,42
082687	Cercs	1.483	3,76	73,80	71,88	227,94	222,01	72,48	69,47	7,27	10,63	7,15	12,33	72,48	1,26	174,83	194,15
082665	Cerdanyola del Vallès	51.305	28,59	86,22	77,56	111,43	98,03	76,87	76,36	9,03	8,29	10,31	15,79	75,34	1,29	142,70	181,95
080689	Cervelló	5.082	10,67	39,00	30,98	180,84	157,09	76,61	87,19	13,24	17,84	3,11	12,27	0,00	0,00	0,00	0,00
250729	Cervera	7.272	32,06	68,43	72,30	80,95	83,63	70,97	79,44	8,20	5,97	17,10	20,65	60,65	1,05	133,57	231,17
170519	Cistella	211	151,12	54,64	92,61	78,04	132,26	95,68	88,17	5,76	3,98	3,37	7,76	6,17	2,16	159,42	97,87
250753	Clariana de Cardener	148	7,88	78,08	94,40	41,16	49,76	92,38	65,05	6,57	2,70	28,39	34,96	24,32	1,90	154,77	575,53
250766	Cogul	228	167,15	31,08	28,87	67,53	62,73	90,59	86,85	15,32	10,31	12,97	23,38	59,38	4,38	68,89	68,78
170545	Colera	493	0,00	95,24	93,15	153,75	150,37	88,89	91,61	21,94	28,71	-4,46	13,00	62,88	1,27	251,56	226,80
250772	Coll de Nargó	614	0,00	95,41	90,20	84,00	79,42	55,10	56,63	6,60	3,59	9,63	14,31	17,27	1,07	634,11	764,78
080692	Collbató	1.712	0,38	49,16	92,34	179,13	336,47	80,46	39,00	11,08	14,35	2,03	4,87	98,83	0,36	462,88	1.316,00
430458	Colldejou	193	0,00	37,12	34,56	131,34	122,28	85,60	93,75	25,10	15,54	-6,70	18,40	38,86	6,41	68,57	27,96
251636	Coma i la Pedra	234	28,96	64,09	71,72	202,52	226,63	76,58	79,70	1,90	2,96	18,28	19,79	10,26	2,30	366,17	270,42
251615	Conca de Dalt	421	9,92	48,31	62,04	112,89	144,97	72,07	84,14	2,30	2,09	-15,62	-13,37	11,70	1,83	171,10	146,28
430461	Conesa	107	0,00	76,36	89,44	131,59	154,12	100,00	100,00	5,12	5,61	37,62	42,74	39,25	**,**	4,08	0,00
430477	Constantí	5.135	14,70	73,23	65,86	97,23	87,45	88,94	82,29	5,21	3,44	10,28	13,73	21,83	3,30	95,03	103,24
430483	Corbera d'Ebre	1.070	20,60	95,31	87,03	82,29	75,14	87,37	97,46	2,45	1,45	11,49	13,89	7,02	5,26	66,42	63,75
080728	Corbera de Llobregat	8.246	11,50	64,57	47,95	111,80	83,03	75,42	87,76	8,04	7,35	19,49	25,59	45,32	2,82	128,66	105,19

CÓDIGO	NOMBRE	POBLACIÓN	INDICADORES											RATIOS			
			P1	P2	P3	P4	P5	P6	P7	P8	P9	P10	P11	F1	F2	F3	F4
250788	Corbins	1.051	6,09	81,52	81,92	101,29	101,80	63,46	70,60	4,97	3,60	26,42	27,08	33,30	1,05	157,63	405,83
170577	Corçà	1.110	0,00	106,67	94,49	74,00	65,54	77,53	78,16	4,03	2,25	28,20	30,86	7,15	1,57	114,31	198,17
080734	Cornellà de Llobregat	80.329	34,24	91,41	76,32	96,22	80,33	75,36	83,62	9,26	7,39	17,69	25,43	22,77	3,44	104,15	106,89
170561	Cornellà del Terri	1.862	51,85	60,13	50,68	109,66	92,42	71,09	94,90	10,79	8,61	27,06	34,46	81,86	9,68	131,28	44,27
430496	Cornudella de Montsant	865	0,00	98,61	102,12	102,03	105,66	67,05	83,27	12,35	8,50	4,87	15,37	16,67	1,42	258,62	247,04
179011	Cruïlles, Monells i Sant Sadurní de l'Heura	1.071	6,83	92,17	87,13	95,37	90,15	70,14	63,24	10,32	7,03	27,64	34,89	23,40	0,96	292,39	473,90
080749	Cubelles	5.390	4,00	57,21	33,41	256,83	147,60	60,11	77,30	11,07	14,75	15,73	20,14	121,10	1,79	344,82	266,19
250791	Cubells	358	4,32	90,05	80,91	95,68	85,97	69,36	82,07	10,21	9,29	8,06	15,18	58,59	1,64	230,62	327,66
430516	Cunit	4.849	12,60	70,32	30,94	527,98	232,34	58,00	82,51	3,04	16,02	64,51	66,46	107,47	5,84	170,91	120,20
170600	Darnius	525	0,00	91,52	73,65	73,52	59,17	79,84	95,09	12,53	8,51	32,33	39,15	31,07	5,36	117,09	95,89
170617	Das	151	47,19	85,58	77,97	325,31	296,39	89,67	82,74	1,43	4,29	28,69	29,77	14,46	2,58	98,67	300,47
439018	Deltebre	10.164	55,44	71,06	65,89	115,35	106,95	81,57	75,01	8,19	6,95	-1,67	2,74	70,48	1,22	241,10	222,07
080752	Dosrius	2.538	0,00	80,70	79,14	124,03	121,64	82,52	91,03	10,81	11,69	2,31	8,07	51,25	0,87	174,87	221,94
170622	Escala	5.942	26,22	96,06	83,67	367,27	319,91	67,42	62,12	13,23	42,29	36,22	44,79	273,96	1,34	194,79	253,97
080765	Esparraguera	15.548	29,23	90,15	91,41	92,79	94,09	88,84	92,31	7,04	5,35	7,46	11,05	54,29	1,26	78,30	114,04
170638	Espinelves	180	0,00	79,14	83,15	135,11	141,95	100,00	98,48	7,55	5,86	4,01	9,15	30,97	1,64	0,00	10,15
250812	Espluga Calba	442	0,00	98,53	90,95	93,12	85,95	86,13	78,30	15,21	12,79	9,16	15,93	108,39	1,06	254,41	353,90
430542	Espluga de Francolí	3.665	11,57	97,89	67,16	109,22	77,69	66,06	90,78	4,67	4,35	33,53	37,12	22,26	2,23	145,95	127,63
080771	Esplugues de Llobregat	46.304	19,92	76,65	71,70	89,88	84,06	96,76	85,10	12,85	10,12	7,87	16,63	59,08	1,92	11,87	113,84
250827	Espot	276	27,73	71,78	58,32	198,94	161,62	81,03	82,26	1,38	2,44	24,03	25,29	10,71	1,25	95,42	130,60
080787	Espunyola	282	0,00	97,71	99,82	67,57	69,03	52,77	46,64	12,20	4,35	19,43	30,50	0,64	1,46	733,10	1.096,30
250886	Estamariu	131	0,00	86,30	65,24	208,81	157,86	31,14	27,79	0,11	0,07	55,07	55,07	1,60	2,82	400,81	481,77
080790	Estany	390	1,63	74,20	71,80	157,13	140,99	54,65	61,11	11,16	10,60	20,16	26,04	53,32	1,21	313,51	280,15
250864	Esterri d'Àneu	632	10,84	79,20	64,70	256,95	209,91	87,13	95,42	1,85	3,41	22,19	23,32	17,94	4,99	93,82	68,22
250870	Esterri de Cardós	72	0,00	59,38	58,39	137,84	135,53	40,90	54,87	6,57	4,19	46,07	52,61	26,39	2,56	631,39	781,73
430555	Falset	2.461	20,00	74,23	55,97	87,39	65,89	95,48	93,33	5,38	3,30	14,24	18,97	31,13	2,82	56,26	127,34
170059	Far d'Empordà	401	17,92	88,73	95,73	79,06	85,30	72,72	49,12	3,50	1,88	35,60	37,87	2,00	1,46	141,76	457,46
250899	Farrera	86	35,24	123,13	74,83	387,52	235,52	68,50	65,72	1,63	5,39	53,68	55,31	28,64	2,02	199,89	571,25
430568	Fatarella	1.276	10,67	84,81	87,64	93,98	97,11	73,24	72,86	1,61	1,32	25,19	26,57	14,42	1,15	223,85	280,09
081347	Figaró-Montmany	777	27,22	106,07	99,23	158,32	135,82	79,16	82,13	3,92	4,69	31,47	34,44	33,84	0,91	106,70	387,07
080804	Fígols	53	53,53	93,49	92,19	420,14	414,27	20,19	16,97	0,44	0,39	32,38	32,38	0,00	1,23	1.292,30	2.845,20
170669	Figueres	33.600	21,38	90,87	80,60	126,52	112,22	88,71	82,07	13,72	14,56	12,12	18,51	141,21	1,10	133,40	144,98
430593	Figuerola del Camp	263	22,80	52,54	65,35	129,56	161,12	92,31	93,82	8,53	5,70	-40,80	-32,27	31,94	2,09	54,37	30,20
170675	Flaçà	840	24,49	83,76	80,07	113,93	108,92	66,17	45,12	3,62	2,70	38,65	41,00	13,68	1,60	186,50	369,37
430607	Flix	4.316	14,79	98,81	98,81	132,30	132,31	81,42	80,82	6,33	7,03	19,55	23,81	32,43	1,47	144,09	169,45
250925	Floresta	174	70,02	80,71	76,34	97,27	91,99	81,74	93,02	2,57	1,96	37,58	40,14	9,25	5,10	130,60	83,46
080826	Fogars de la Selva	642	36,35	80,19	79,87	231,63	230,70	84,09	74,56	6,55	7,76	16,05	21,27	63,75	1,16	122,16	305,15
080811	Fogars de Montclús	309	0,00	87,63	79,87	184,34	168,02	84,57	81,08	18,54	14,74	13,93	32,45	0,00	1,18	66,88	94,95
170681	Foixà	315	21,60	81,16	86,88	111,23	119,07	81,02	76,57	1,10	1,01	17,09	17,09	9,52	1,01	85,34	170,54
080832	Folgueroles	1.404	0,00	91,12	88,64	117,77	114,56	61,01	60,36	13,77	11,40	6,28	14,25	56,67	1,00	561,26	716,24
250931	Fondarella	686	25,89	83,76	88,23	102,65	108,13	78,01	74,11	1,47	0,92	16,14	17,05	24,66	1,16	232,15	336,34

CÓDIGO	NOMBRE	POBLACIÓN	INDICADORES											RATIOS			
			P1	P2	P3	P4	P5	P6	P7	P8	P9	P10	P11	F1	F2	F3	F4
080847	Fonollosa	852	1.299,00	8,22	9,33	118,02	134,10	73,49	71,66	1,64	1,24	11,77	13,03	37,35	1,28	162,97	253,89
080850	Font-rubí	1.225	17,53	42,96	39,35	91,66	83,97	78,43	88,62	3,09	2,54	19,17	21,47	12,60	3,03	144,94	148,41
170694	Fontanals de Cerdanya	374	31,19	116,37	71,91	283,49	173,55	64,12	80,29	0,00	0,01	66,48	66,48	0,00	9,53	138,46	158,85
170715	Fontcoberta	1.076	1,85	102,55	98,72	96,33	92,73	67,57	65,26	11,66	7,32	11,19	18,17	41,51	1,07	203,11	280,49
250946	Foradada	189	21,59	88,00	90,65	105,90	109,08	63,28	68,36	2,76	2,25	34,08	36,20	4,24	2,42	208,41	306,57
179026	Forallac	1.642	210,69	29,02	15,80	130,48	71,04	58,50	80,87	9,10	7,07	13,30	19,50	50,12	4,43	271,82	91,65
430614	Forès	67	7,51	90,91	74,14	246,87	201,33	88,65	44,74	0,00	0,00	6,87	6,87	149,25	1,91	533,16	543,25
170736	Fornells de la Selva	1.392	7,86	97,53	81,45	130,70	109,16	83,99	80,00	6,66	8,31	21,55	25,87	41,92	1,79	54,97	128,66
170741	Fortià	494	3,38	27,33	21,90	77,78	62,32	91,59	92,57	8,08	5,44	15,66	21,62	25,12	3,43	113,62	63,81
080863	Franqueses del Vallès	11.156	17,07	92,10	49,48	178,66	95,98	51,27	79,59	2,09	2,90	43,98	45,72	29,73	3,29	254,80	171,01
250962	Fuliola	1.255	20,68	95,79	87,29	89,21	81,29	75,75	81,83	8,85	5,62	12,69	17,92	48,47	1,56	153,44	179,90
250978	Fulleda	115	131,79	88,29	86,19	173,52	169,40	42,95	42,51	5,87	4,72	10,42	15,31	18,64	1,36	672,93	504,07
080902	Gaià	164	13,04	84,84	83,37	109,40	107,51	48,16	45,13	0,95	0,60	4,47	4,47	7,32	1,69	369,16	454,52
430635	Galera	734	29,78	95,32	87,69	84,58	77,80	72,16	81,67	4,20	2,49	19,06	23,11	15,61	1,58	278,18	286,97
080879	Gallifa	157	62,62	66,48	62,22	87,33	81,74	85,76	88,03	11,29	9,15	16,39	26,89	62,83	1,53	67,18	238,63
430640	Gandesa	2.646	13,72	84,68	91,52	138,02	149,18	44,13	51,40	2,44	1,69	24,21	24,21	-8,44	1,08	538,69	730,55
430653	Garcia	533	0,00	70,35	37,22	143,06	75,68	100,00	91,36	2,21	2,85	41,63	43,81	9,61	4,31	145,34	179,95
430666	Garidells	154	11,23	59,02	86,57	94,86	139,15	92,41	98,50	0,09	0,08	26,08	26,08	0,00	4,77	72,79	51,99
080885	Garriga	10.929	6,66	96,08	92,24	96,67	92,81	87,29	85,31	13,77	12,76	12,96	22,01	80,26	1,02	116,02	347,97
170754	Garrigàs	310	52,00	112,00	98,30	115,95	101,77	59,02	54,25	2,85	2,55	44,38	46,10	4,38	2,25	199,93	334,75
170773	Garriguella	658	7,08	96,54	93,91	159,09	151,20	72,88	71,41	5,49	5,96	26,62	29,41	49,86	0,95	124,44	282,54
080898	Gavà	38.813	37,32	103,07	96,43	127,01	118,82	81,60	68,41	6,95	6,29	12,74	17,96	35,40	1,13	259,96	375,08
250984	Gavet de la Conca	324	0,00	90,93	68,16	100,19	75,10	82,16	60,72	3,68	3,52	52,11	55,11	14,13	3,64	231,03	289,11
080919	Gelida	4.220	19,54	87,19	64,60	135,84	100,64	72,23	89,55	11,54	11,19	22,22	29,44	89,96	1,86	209,37	204,44
170789	Ger	330	120,73	106,48	89,34	226,38	189,94	72,50	82,82	0,00	0,00	42,51	42,51	0,00	3,24	194,66	321,61
259123	Gimenells i el Pla de la Font	1.122	0,00	85,28	90,67	77,41	82,30	75,45	74,51	8,25	4,76	7,83	13,14	29,63	2,85	149,17	177,02
170792	Girona	71.858	28,60	106,19	79,92	158,69	118,32	64,42	85,53	5,66	8,55	36,04	37,87	89,74	1,49	166,25	135,92
080930	Gisclareny	33	0,00	99,29	90,06	788,50	715,22	43,04	13,11	0,22	0,42	47,74	47,74	1,00	1,56	899,25	2.444,50
430688	Godall	732	14,14	98,68	76,50	57,19	44,33	93,97	98,68	3,67	2,05	31,09	34,76	14,72	3,51	142,48	101,62
250997	Golmés	1.275	40,00	91,07	74,43	114,82	93,83	72,30	90,88	5,50	5,37	24,36	27,49	24,14	7,05	166,88	48,35
170806	Gombren	235	81,43	51,68	84,57	98,37	160,98	74,99	86,74	6,16	5,22	11,38	14,06	39,11	1,41	202,57	133,58
251001	Gósol	207	42,40	53,55	99,28	131,15	243,13	72,66	45,58	3,20	3,07	-34,83	-33,09	20,01	0,57	725,71	1.012,60
080945	Granada	1.325	1,42	98,10	99,24	155,91	157,72	44,75	37,71	2,25	2,88	53,66	55,51	13,93	1,00	238,60	710,31
251018	Granadella	831	0,00	123,67	98,95	90,75	72,61	79,99	82,26	5,74	4,29	26,88	30,87	13,83	1,80	134,09	185,46
080958	Granera	59	13,87	94,92	98,99	132,33	137,71	99,15	100,00	0,03	0,04	-4,07	-4,07	0,00	6,54	62,98	1,01
251023	Granja d'Escarp	1.108	21,27	84,83	74,33	69,94	61,29	82,17	72,84	4,64	2,39	14,82	17,70	21,78	2,21	198,81	265,30
080961	Granollers	51.600	11,55	98,47	84,57	126,04	104,99	78,72	73,11	11,80	11,45	13,00	20,75	86,15	1,37	167,37	188,78
251039	Granyanella	127	0,52	67,09	55,82	122,62	102,02	78,06	88,23	7,61	7,99	29,86	34,36	3,15	1,04	1.009,60	1.632,10
251044	Granyena de Segarra	162	6,29	81,63	75,81	80,84	75,08	69,04	80,18	13,41	10,62	14,33	25,98	12,90	1,03	853,62	1.125,80
080977	Gualba	737	0,00	79,45	94,88	144,36	122,61	82,44	78,53	5,64	5,13	6,24	9,30	43,92	0,60	151,74	316,03
080996	Guardiola de Berguedà	1.003	4,77	101,64	73,45	356,73	257,81	40,15	46,94	8,98	16,91	48,95	56,09	121,17	1,45	478,18	1.009,50

CÓDIGO	NOMBRE	POBLACIÓN	INDICADORES											RATIOS			
			P1	P2	P3	P4	P5	P6	P7	P8	P9	P10	P11	F1	F2	F3	F4
430705	Guiamets	298	2,71	41,38	42,17	68,46	69,76	84,70	97,03	12,44	6,71	27,59	40,03	31,04	17,58	61,03	16,35
170828	Guils de Cerdanya	319	52,20	64,44	88,88	228,62	315,33	84,46	97,15	3,54	8,10	23,61	25,89	33,48	2,94	84,91	87,39
251095	Guimerà	375	2,44	91,21	89,37	84,21	82,51	84,48	80,72	1,58	1,24	37,74	39,32	5,85	3,00	277,24	162,87
259031	Guingueta d'Àneu	290	48,42	81,92	78,14	222,64	212,35	54,22	71,44	2,42	2,45	32,37	34,79	9,00	1,58	368,72	405,91
251109	Guissona	3.060	47,56	71,75	74,48	120,36	124,93	53,15	62,29	3,14	2,12	17,56	19,96	4,87	1,33	221,82	423,09
251116	Guixers	151	75,29	94,32	98,39	291,22	303,78	62,62	57,34	3,96	4,67	23,10	27,04	23,18	1,13	363,63	434,23
081000	Gurb	1.852	21,94	38,01	36,81	80,97	78,41	98,55	100,00	4,90	3,71	33,47	37,48	18,31	26,99	28,10	6,60
430712	Horta de Sant Joan	1.245	0,00	75,94	69,30	73,98	67,51	79,40	91,16	2,46	1,52	14,45	16,41	10,77	1,45	241,54	274,83
081017	Hospitalet de Llobregat	248.521	38,00	97,62	83,24	95,94	81,81	78,17	84,94	9,05	7,18	15,88	20,11	66,09	1,55	158,17	121,63
081629	Hostalets de Pierola	1.209	84,19	74,18	44,22	164,30	97,94	98,23	100,00	5,50	8,94	44,72	48,78	26,76	16,85	20,35	16,45
170834	Hostalric	2.865	23,93	58,23	52,25	98,24	88,15	94,64	89,99	9,32	7,70	20,29	26,78	45,95	1,58	38,04	122,81
081022	Igualada	32.526	38,88	80,38	81,87	134,83	135,54	74,11	89,62	14,26	14,09	4,46	12,53	113,63	1,39	150,07	120,48
251155	Isona i Conca Dellà	1.270	25,18	82,80	79,05	96,43	92,06	85,90	79,40	5,99	4,67	33,18	37,52	17,38	2,26	84,20	213,76
170849	Isòvol	205	22,31	89,39	95,85	226,61	243,00	67,00	55,53	0,00	0,00	14,80	14,80	45,57	1,02	391,68	577,16
251137	Ivars d'Urgell	1.699	9,24	95,20	86,81	80,25	73,17	65,74	77,19	8,28	5,66	30,78	36,60	31,01	1,85	215,13	190,19
251121	Ivars de Noguera	334	58,81	58,02	53,07	101,94	93,25	39,10	96,21	5,28	4,46	48,99	52,82	14,15	14,56	360,99	57,07
251142	Ivorra	156	0,00	74,29	65,75	173,44	153,49	61,88	59,78	9,52	5,88	1,74	7,11	79,38	1,00	717,27	799,64
170852	Jafre	338	76,40	100,00	98,79	88,53	103,11	72,38	80,34	4,16	2,60	16,98	21,14	0,00	2,04	139,28	89,32
170865	Jonquera	2.490	13,36	100,79	95,76	160,46	152,46	73,11	67,99	12,37	16,26	7,01	16,75	66,13	1,13	147,32	184,12
259101	Josa i Tuixén	139	14,39	138,28	92,38	281,54	188,08	73,57	67,56	7,61	12,99	10,54	16,76	110,37	1,09	335,70	664,60
170871	Juià	256	0,00	95,01	64,67	65,60	44,65	96,15	74,05	0,00	0,00	45,17	45,17	0,00	7,02	14,27	99,91
251180	Juncosa	594	0,00	92,10	93,04	118,61	119,82	68,68	45,90	1,39	1,16	31,28	32,27	3,45	1,56	190,40	285,41
251193	Juneda	3.002	8,47	88,05	86,51	85,09	83,61	90,80	94,73	33,98	22,51	-8,47	21,04	24,87	1,68	105,25	90,90
251214	Les	687	132,70	64,54	74,71	227,03	262,83	45,41	56,90	6,92	11,42	46,77	52,18	58,24	1,67	510,15	614,71
251229	Linyola	2.391	24,86	62,75	64,54	78,38	80,62	90,71	88,85	16,05	9,10	-2,26	12,37	31,04	1,39	183,01	188,85
081043	Llacuna	811	0,71	48,96	61,74	124,79	151,89	62,43	78,95	17,57	13,35	2,05	15,81	19,40	0,45	371,83	414,11
251235	Lladorre	207	53,27	76,77	92,36	738,36	888,28	27,84	59,44	20,99	67,22	-15,52	-5,25	909,74	1,38	1.607,80	1.112,10
081056	Llagosta	11.554	8,64	97,87	82,42	87,77	70,03	80,23	89,87	3,55	2,95	22,83	24,29	33,50	1,35	110,32	161,62
170890	Llagostera	5.565	16,33	77,26	81,49	84,27	88,88	85,50	82,77	9,74	7,44	10,38	17,02	45,71	1,55	181,87	160,39
170904	Llambilles	435	0,00	71,22	64,82	91,03	82,85	92,69	80,86	3,91	3,54	36,21	38,70	33,71	1,20	145,11	558,55
170911	Llanars	449	0,00	95,31	94,35	172,48	170,75	65,27	73,80	4,66	4,53	26,79	29,23	19,93	1,02	280,03	413,05
170926	Llançà	3.930	3,62	102,66	97,17	202,64	191,79	68,53	62,94	10,25	16,43	10,91	14,86	167,67	1,04	250,00	449,25
251253	Llardecans	639	10,45	95,16	95,33	73,27	73,41	88,09	95,67	3,67	2,63	17,00	19,40	14,45	3,00	48,30	24,57
251266	Llavorsí	286	0,00	77,40	68,62	315,40	279,62	74,64	78,36	0,95	2,49	42,29	43,24	10,18	1,58	141,31	219,33
251207	Lleida	112.207	54,19	81,01	76,44	147,21	138,90	68,78	71,99	9,53	9,15	8,66	12,05	155,71	1,46	262,02	233,31
081075	Lliçà d'Amunt	8.530	17,08	76,23	102,49	125,72	133,57	68,06	67,81	7,58	7,38	-22,81	-18,35	34,37	0,68	200,39	307,06
081081	Lliçà de Vall	4.757	226,56	35,62	60,25	167,93	284,06	75,85	75,12	1,42	2,30	19,37	19,37	59,22	1,46	388,46	300,56
251288	Llimiana	139	0,00	113,00	92,53	235,76	193,06	56,13	25,30	2,83	3,90	63,99	66,43	11,26	1,87	349,36	610,54
081069	Llinars del Vallès	6.468	10,35	87,91	78,72	95,90	85,87	74,01	82,55	2,13	1,83	20,17	21,81	9,82	1,80	111,63	116,24
170947	Llívia	975	4,41	99,30	89,37	265,52	249,52	51,00	46,81	3,62	9,49	60,99	63,23	-1,23	0,92	380,90	1.296,90
430727	Lloar	129	0,00	54,57	52,68	84,66	81,73	84,62	99,08	11,23	7,46	24,92	32,23	31,03	5,60	66,84	58,22
251291	Llobera	240	20,48	81,17	67,94	34,82	29,15	94,81	97,77	4,67	1,63	27,11	31,78	11,38	1,70	495,21	855,10

CÓDIGO	NOMBRE	POBLACIÓN	INDICADORES											RATIOS			
			P1	P2	P3	P4	P5	P6	P7	P8	P9	P10	P11	F1	F2	F3	F4
430733	Llorac	119	142,61	83,09	76,99	176,87	163,86	69,24	66,61	0,04	0,03	29,08	29,08	0,00	2,26	242,15	335,16
430748	Llorenç del Penedès	1.460	71,63	74,31	92,53	98,24	122,32	88,52	89,77	1,20	0,94	7,53	8,73	4,15	1,20	105,38	158,69
170950	Lloret de Mar	17.875	20,14	96,57	86,96	224,51	202,18	90,53	85,60	15,13	27,01	9,00	18,60	150,18	1,35	124,86	196,96
170963	Llosses	270	20,30	83,39	94,87	70,75	80,49	69,09	58,69	5,13	3,63	26,43	31,50	0,00	1,23	279,64	561,12
081094	Lluçà	281	103,27	58,59	64,41	151,97	167,07	36,19	45,15	4,87	4,79	-0,29	2,65	32,85	1,64	675,82	456,54
171024	Maçanet de Cabrenys	628	19,76	75,51	76,82	105,37	107,20	88,11	90,19	8,73	8,06	16,14	20,95	66,52	1,25	142,84	241,86
171030	Maçanet de la Selva	3.472	18,99	98,48	83,51	136,67	115,89	78,78	91,60	3,65	4,20	20,41	22,53	43,22	1,95	77,29	65,59
170979	Madremanya	185	39,58	84,13	98,75	196,82	231,03	50,55	48,97	4,54	3,57	-37,10	-34,22	27,03	1,01	177,81	413,23
170985	Maià de Montcal	329	9,70	79,43	63,44	92,37	73,78	68,81	64,58	0,01	0,01	42,50	42,50	0,00	3,32	206,51	203,49
251333	Maials	1.005	10,28	95,25	98,36	58,40	60,31	98,29	100,00	6,68	3,85	13,05	16,15	13,85	1,04	21,61	92,08
251305	Maldà	289	9,47	63,50	72,03	103,34	117,22	86,37	98,65	18,76	16,31	-5,57	6,00	68,73	1,12	77,14	140,30
081108	Malgrat de Mar	13.012	28,42	81,21	68,19	131,80	110,68	88,06	88,30	12,66	12,72	14,51	23,80	97,91	2,93	41,65	96,99
081115	Malla	255	3,79	99,98	90,46	186,87	169,08	46,12	44,56	0,02	0,02	22,26	22,28	0,00	1,44	437,37	567,33
081120	Manlleu	17.172	16,99	82,91	75,82	97,80	89,44	88,26	87,59	12,41	9,91	6,02	14,83	63,55	2,10	58,54	71,79
081136	Manresa	64.067	19,21	85,17	70,08	96,87	79,70	86,74	78,89	11,42	8,82	10,00	17,05	55,85	1,65	79,93	129,37
430764	Marçò	610	8,22	90,93	96,54	121,50	139,60	45,93	42,36	10,21	6,10	26,75	35,67	12,81	1,33	504,32	786,25
081141	Martorell	18.916	7,20	85,34	82,95	142,54	138,55	89,68	93,56	13,24	16,60	2,59	12,05	84,75	1,51	97,48	94,62
081154	Martorelles	4.912	18,44	87,73	71,18	123,75	100,40	80,41	81,38	6,30	6,21	11,07	14,77	58,29	2,39	133,76	122,30
430770	Mas de Barberans	711	19,00	58,67	44,57	118,92	90,33	55,72	80,46	12,05	9,14	27,51	39,55	15,12	3,84	279,74	171,03
171002	Masarac	244	165,67	38,26	94,49	65,82	162,56	80,81	73,71	12,42	7,79	6,20	15,27	37,04	1,27	191,91	218,12
430786	Masdenverge	927	1,85	79,79	83,21	105,27	109,78	59,51	76,08	8,63	7,17	28,50	35,98	19,13	1,08	214,89	348,70
081167	Masies de Roda	632	7,12	70,74	59,72	101,91	86,04	85,11	84,63	5,53	4,94	22,03	27,46	21,77	2,00	65,31	110,85
081173	Masies de Voltregà	2.608	1,81	79,87	63,66	86,52	68,97	76,57	89,10	11,02	7,58	14,96	23,46	36,82	2,48	106,02	125,58
430799	Masllorenç	421	26,73	131,27	90,67	132,84	91,76	88,44	82,08	18,96	16,38	15,24	33,32	47,51	1,50	860,65	724,84
081189	Masnou	20.794	35,30	78,53	74,96	121,30	115,79	81,06	90,30	8,22	7,10	5,79	12,23	52,33	2,06	90,21	102,21
430803	Masó	256	9,56	90,56	93,21	89,98	92,61	63,40	72,52	5,61	3,91	6,99	12,60	22,14	1,10	156,71	160,04
430810	Maspujols	451	5,14	65,62	74,18	83,02	93,85	100,00	100,00	12,52	4,88	-25,00	-12,49	0,00	0,00	0,00	0,00
081192	Masquefa	3.764	92,55	100,88	97,46	250,67	242,18	44,26	40,79	11,09	11,05	18,44	23,10	129,48	1,00	859,47	1.144,40
430825	Masroig	524	20,53	87,71	67,56	106,12	81,74	94,54	95,01	20,32	11,33	14,00	34,32	26,60	9,35	52,95	82,28
251312	Massalcoreig	649	0,00	96,29	92,64	82,56	79,43	66,17	59,60	11,08	7,07	24,69	32,00	35,97	1,13	224,65	321,01
171019	Massanes	492	24,31	75,93	65,54	144,05	124,35	89,92	95,60	3,66	5,11	22,81	25,81	11,73	2,41	122,12	124,25
081206	Matadepera	6.362	41,91	66,52	68,58	129,31	133,31	73,97	78,21	13,55	14,19	8,19	19,35	124,86	1,68	137,25	173,14
081213	Mataró	103.265	27,20	73,25	77,50	92,80	98,17	84,05	83,05	11,71	10,18	12,24	20,21	57,34	1,31	99,98	115,23
081228	Mediona	1.304	18,63	122,63	99,35	122,99	118,20	79,09	83,39	12,23	11,25	-6,26	4,68	27,20	0,80	157,79	337,30
251348	Menàrguens	817	31,60	79,53	96,15	59,47	71,90	91,74	79,96	11,94	6,59	10,08	19,40	20,00	1,11	82,64	136,60
171058	Mieres	318	77,91	59,97	76,36	93,70	119,33	73,30	87,97	7,63	4,93	13,92	19,36	16,70	2,91	174,48	239,79
430831	Milà	147	0,00	106,35	79,75	71,45	53,58	100,00	100,00	0,45	0,32	31,98	32,42	0,00	0,00	0,00	0,00
251351	Miralcamp	1.239	8,46	79,19	66,43	65,27	54,76	82,61	90,14	4,66	3,01	19,27	21,89	22,06	3,58	70,68	51,20
430846	Miravet	806	5,92	83,61	89,20	82,57	88,09	68,37	63,14	6,71	3,76	7,90	13,13	6,23	0,89	200,45	326,47
081385	Moià	3.846	0,00	0,00	0,00	0,00	0,00	0,00	0,00	0,00	0,00	0,00	0,00	111,06	2,26	284,77	276,09
430859	Molar	277	0,00	74,99	73,03	142,35	138,63	100,00	100,00	3,06	2,22	11,01	14,07	30,97	1,51	0,36	77,54
081234	Molins de Rei	18.960	73,24	98,76	65,16	175,73	115,93	71,14	84,06	7,95	9,26	20,20	25,01	57,67	2,37	212,00	178,61

CÓDIGO	NOMBRE	POBLACIÓN	INDICADORES											RATIOS			
			P1	P2	P3	P4	P5	P6	P7	P8	P9	P10	P11	F1	F2	F3	F4
251370	Mollerussa	9.477	21,80	87,74	82,20	138,55	129,80	81,14	82,24	14,62	16,11	17,27	27,39	76,05	1,50	129,60	169,89
081249	Mollet del Vallès	44.170	27,40	80,61	75,70	105,57	99,14	80,25	80,28	15,02	13,16	6,14	15,61	70,87	1,64	148,82	178,34
171077	Molló	338	38,80	76,09	39,30	161,99	83,67	37,25	90,67	12,53	10,13	8,26	15,62	76,30	10,64	496,04	48,00
081287	Monistrol de Calders	614	16,58	91,66	99,03	139,34	150,54	89,82	83,51	8,77	6,32	5,16	12,27	49,11	1,30	100,11	182,41
081271	Monistrol de Montserrat	2.487	16,93	76,56	81,44	74,04	78,76	76,18	82,58	7,69	4,99	7,32	12,98	27,42	1,03	116,27	204,97
171100	Mont-ras	1.541	26,70	88,86	82,59	95,85	89,09	62,22	85,81	2,53	2,06	29,95	32,05	6,62	3,42	143,25	63,53
430923	Mont-roig del Camp	6.197	30,58	56,16	52,78	179,64	168,81	84,67	85,78	5,88	9,84	18,37	22,66	50,95	2,56	101,29	137,20
430862	Montblanc	5.901	41,36	68,67	74,04	100,11	107,94	60,63	60,09	6,73	5,69	32,68	36,36	0,00	0,00	0,00	0,00
430884	Montbrí del Camp	1.424	26,09	86,38	92,18	80,48	85,89	56,47	59,07	1,03	0,65	27,25	28,21	9,29	1,14	216,70	391,94
081252	Montcada i Reixac	26.886	3,43	91,08	86,22	102,93	94,23	85,02	77,83	12,84	11,13	-1,26	7,43	64,23	0,70	108,09	191,21
081304	Montclar	120	0,00	94,57	90,18	110,33	105,21	97,55	100,00	0,00	0,00	51,73	51,73	0,00	46,75	13,67	5,93
251399	Montellà i Martinet	500	0,00	97,85	91,08	83,85	78,05	100,00	100,00	2,74	2,14	21,67	24,27	12,77	5,87	38,83	37,43
081311	Montesquiu	850	0,00	82,70	80,88	129,89	126,34	67,51	74,05	9,55	10,01	46,76	54,49	39,09	1,06	164,61	335,34
251403	Montferrer i Castellbò	728	9,49	100,03	97,05	124,16	120,47	66,56	64,23	10,37	8,88	26,17	32,87	30,61	1,06	242,70	562,69
251386	Montgai	794	0,00	90,12	83,57	61,93	57,43	98,38	89,05	0,07	0,04	35,49	35,57	0,15	2,44	7,50	153,25
081265	Montgat	7.783	61,96	86,92	64,06	116,14	85,60	63,00	88,08	9,01	6,86	4,93	11,76	33,92	2,50	243,36	150,56
081326	Montmajor	488	0,00	60,38	86,05	47,79	68,11	98,84	87,69	8,33	3,98	-15,12	-8,12	11,10	2,69	7,36	83,07
081332	Montmaneu	201	0,00	119,98	96,59	101,47	81,70	98,39	100,00	0,00	0,00	19,49	19,49	0,00	210,50	22,02	1,00
081350	Montmeló		23,74	85,45	85,49	98,14	98,18	85,97	77,06	7,90	6,93	5,71	10,63	27,95	1,40	201,68	183,27
251425	Montoliu de Lleida	500	1,63	103,31	88,91	160,17	137,85	48,35	60,60	0,65	0,56	19,99	20,61	3,01	1,74	196,13	223,88
251431	Montornès de Segarra	101	73,15	94,74	90,80	198,61	190,37	23,51	20,73	6,25	2,97	16,92	23,17	10,32	1,67	742,36	804,94
081363	Montornès del Vallès	12.098	10,98	63,00	41,53	144,93	95,52	78,72	82,30	6,32	6,42	24,59	29,44	60,34	3,89	121,20	90,86
081379	Montseny	286	0,00	89,53	86,36	193,95	187,08	76,28	59,63	10,21	10,78	18,11	26,88	40,56	1,39	291,96	384,42
430939	Móra d'Ebre	4.832	34,13	85,76	82,77	151,80	146,51	69,59	61,27	59,59	40,29	-52,04	4,17	65,62	1,06	212,48	280,87
430944	Móra la Nova	2.703	13,02	78,70	70,73	92,53	83,16	81,95	87,71	7,72	5,38	8,30	14,68	25,98	1,58	185,71	225,39
430957	Morell	2.293	181,69	40,03	80,50	117,63	236,57	78,78	89,05	5,44	6,34	42,80	45,45	130,59	2,00	136,80	163,77
430960	Morera de Montsant	169	18,89	26,77	35,29	104,65	137,97	64,63	92,94	13,93	8,88	4,59	18,51	53,25	5,05	390,10	87,33
081290	Muntanyola	266	0,00	36,44	61,69	109,56	185,49	82,78	63,52	8,47	9,28	22,48	29,82	109,96	0,69	74,64	347,78
081398	Mura	218	16,45	91,34	90,96	279,81	278,65	40,76	39,40	4,07	4,80	-0,03	4,02	-7,31	1,04	711,16	753,71
251459	Nalec	104	0,00	138,39	91,30	179,64	118,51	68,44	51,34	0,00	0,00	64,03	64,03	0,00	3,17	173,06	453,79
250254	Naut Aran	1.435	23,09	93,75	66,70	422,17	300,36	93,12	82,75	0,25	0,88	50,18	50,42	4,09	6,27	29,13	131,39
081402	Navarcles	5.312	2,73	86,59	79,91	92,22	85,11	70,85	74,61	3,82	2,79	20,63	23,55	21,49	1,30	165,89	232,08
081419	Navàs	5.792	10,54	87,07	80,24	78,01	71,89	77,47	71,34	8,23	5,06	14,71	21,63	17,28	1,13	195,44	217,23
171117	Navata	663	22,40	102,72	97,67	93,89	89,27	77,18	85,48	3,76	3,33	16,52	19,10	13,76	1,43	106,86	173,11
251462	Navès	277	0,00	17,09	16,90	96,10	95,00	63,54	60,46	0,00	0,00	22,18	22,18	3,14	1,66	325,00	563,84
081424	Nou de Berguedà	151	0,00	107,15	57,33	49,67	26,58	91,07	85,30	2,56	1,27	46,50	49,06	8,49	32,20	32,58	54,94
430976	Nou de Gaià	367	14,51	86,77	81,25	70,83	66,33	83,66	78,79	6,48	4,22	19,59	26,08	0,00	0,00	0,00	0,00
430982	Nulles	340	0,00	87,21	113,70	91,21	118,91	91,21	80,89	5,33	3,53	-7,82	-2,49	14,12	0,68	37,25	178,86
081430	Odena	2.667	82,25	59,62	51,67	126,79	109,88	86,43	90,43	8,32	6,73	19,43	25,72	44,74	6,89	116,64	103,29
171122	Ogassa	243	79,00	78,92	80,19	231,29	235,02	69,89	68,60	3,15	2,86	19,09	21,28	13,71	1,12	286,45	320,48
081458	Olèrdola	2.058	10,73	61,82	56,08	158,74	144,01	82,02	91,34	4,94	6,51	13,21	16,41	41,80	1,88	122,93	92,34
081461	Olesa de Bonesvalls	785	92,11	32,10	31,64	246,43	242,87	66,71	93,05	4,53	7,58	32,64	36,30	63,11	2,74	206,43	266,66

CÓDIGO	NOMBRE	POBLACIÓN	INDICADORES											RATIOS			
			P1	P2	P3	P4	P5	P6	P7	P8	P9	P10	P11	F1	F2	F3	F4
081477	Olesa de Montserrat	16.356	57,84	88,35	86,83	126,84	124,66	89,35	88,96	64,50	48,77	-51,28	6,93	77,04	1,02	126,12	156,96
251497	Oliana	1.877	6,20	66,96	57,57	105,31	90,55	60,29	73,66	13,44	11,58	27,42	34,63	57,96	1,01	245,40	435,31
251500	Oliola	199	3,30	87,36	78,99	113,22	102,37	61,39	62,88	2,88	2,16	26,68	29,56	19,25	1,65	446,95	692,88
251517	Olius	520	58,74	75,86	93,82	52,35	64,75	91,66	100,00	0,47	0,25	-22,18	-21,71	2,06	82,03	618,74	6,21
081496	Olost	1.199	2,39	83,75	73,34	69,09	60,50	80,55	94,69	1,51	0,88	10,63	11,63	10,03	1,72	114,67	123,60
171143	Olot	27.644	19,11	85,56	80,30	90,37	84,29	89,17	87,09	14,43	11,57	12,36	22,52	64,63	1,18	62,28	101,74
081445	Olvan	922	37,29	88,96	82,19	121,47	112,23	51,01	54,82	5,24	2,81	1,67	4,77	38,37	1,34	361,38	411,91
251538	Omellons	266	10,23	92,91	94,68	66,34	67,60	92,60	87,95	3,13	1,85	1,94	4,80	9,96	1,17	52,57	112,08
251543	Omells de na Gaia	153	0,00	88,85	87,08	183,99	180,31	33,00	30,86	3,37	2,12	17,46	20,83	15,52	1,20	831,26	925,83
171156	Ordis	287	0,00	105,51	87,73	163,44	135,90	54,10	44,37	11,18	8,81	33,58	41,30	45,18	1,34	370,49	579,53
251556	Organyà	993	7,40	95,84	93,99	66,54	65,25	78,48	78,08	15,39	9,00	10,35	22,51	32,88	1,47	158,65	209,40
081516	Oristà	662	9,08	80,23	84,38	115,12	121,07	43,79	41,74	3,62	1,83	9,45	12,64	5,26	1,39	492,83	594,63
081537	Òrrius	419	1,43	79,67	64,43	121,51	98,26	72,57	66,49	3,13	3,04	30,57	32,66	32,22	1,01	132,01	656,99
251569	Os de Balaguer	761	13,27	89,05	95,37	142,97	153,12	72,69	74,44	4,15	4,90	11,45	14,25	36,61	1,14	235,10	241,88
251575	Ossó de Sió	210	7,15	65,87	80,75	128,34	157,34	36,87	32,08	1,41	0,71	40,02	41,43	0,71	1,45	746,95	1.564,70
081542	Pacs del Penedès	635	12,79	66,47	65,27	90,14	88,51	70,92	80,60	0,00	0,00	9,67	9,67	0,00	0,00	0,00	0,00
171175	Palafrugell	17.564	14,17	99,89	85,11	174,01	148,27	89,36	94,09	10,17	15,09	16,00	23,29	84,77	2,26	70,44	52,25
171181	Palamós	14.420	6,52	82,48	74,32	127,23	110,78	86,78	85,47	9,97	11,29	18,50	22,04	135,49	0,91	102,31	145,85
251581	Palau d'Anglesola	1.630	4,33	98,71	93,52	104,08	98,61	66,44	54,71	6,41	5,77	46,31	50,81	30,33	1,50	246,29	437,98
081568	Palau de Plegamans	10.393	45,84	76,17	69,14	145,56	132,12	85,22	84,07	7,34	8,74	12,21	16,71	82,60	2,87	129,69	115,06
171194	Palau de Santa Eulàlia	85	23,31	83,19	99,81	169,52	203,39	52,84	37,29	0,22	0,27	35,40	35,40	0,00	1,09	248,00	754,39
171215	Palau-sator	286	0,00	88,76	66,96	98,64	74,42	80,89	87,57	1,84	1,54	42,08	43,35	5,49	2,46	91,50	121,91
171208	Palau-saverdera	797	13,91	91,63	89,49	159,80	156,07	80,60	56,79	8,49	10,37	32,86	39,40	41,17	1,26	163,98	325,27
431009	Pallaresos	2.287	2,74	72,67	82,03	45,87	51,77	89,04	91,25	5,50	2,42	-1,43	3,86	1,17	0,65	78,74	109,34
081574	Pallejà	7.001	129,98	59,76	64,84	142,06	154,14	93,41	72,01	23,52	23,42	-2,77	17,46	63,18	2,46	235,05	274,35
430995	Palma d'Ebre	418	42,32	69,41	85,97	108,48	134,36	73,66	94,13	6,22	5,13	24,39	30,06	36,05	6,61	151,88	56,34
171236	Palol de Revardit	367	1,80	126,16	60,14	121,77	58,05	86,01	96,18	0,13	0,11	39,92	39,92	0,00	15,48	83,79	35,80
171241	Pals	1.822	12,23	96,99	82,83	233,44	199,37	83,71	90,38	4,65	10,29	18,16	20,64	64,40	1,46	78,33	143,97
081580	Papiol	3.427	7,35	59,02	57,04	123,98	119,81	83,11	92,80	2,00	2,48	7,51	8,64	7,38	3,47	326,68	105,92
171254	Pardines	134	0,00	94,62	86,92	199,38	182,92	35,58	27,25	0,00	0,00	40,64	40,64	0,00	1,55	679,77	1.055,60
081593	Parets del Vallès	13.513	56,84	83,33	65,50	148,36	116,61	66,58	90,14	9,67	11,52	30,31	37,20	76,58	2,23	223,12	174,47
171267	Parlavà	328	0,00	73,37	66,42	107,88	97,67	78,17	71,77	1,51	1,20	40,37	41,54	4,20	3,12	109,90	193,43
431016	Passanant	182	0,00	0,00	0,00	0,00	0,00	0,00	0,00	0,00	0,00	0,00	0,00	62,07	1,10	532,59	586,12
171289	Pau	415	19,40	70,79	82,26	102,75	119,41	79,61	73,92	1,54	1,32	15,72	17,10	0,00	2,04	165,18	165,05
171292	Pedret i Marzà	114	9,25	78,89	81,65	374,34	387,44	51,84	49,94	11,63	24,48	21,93	28,50	100,87	1,25	369,44	410,94
251641	Penelles	549	7,75	73,20	79,82	109,39	119,27	78,81	100,00	7,89	5,21	21,72	27,03	18,35	1,08	89,20	108,47
171306	Pera	370	0,00	99,79	92,83	96,98	90,21	81,56	78,00	8,43	7,00	31,52	36,30	70,25	1,57	74,20	137,37
081607	Perafita	336	0,00	80,44	98,16	112,92	137,80	86,06	94,61	4,05	2,97	18,08	22,14	31,62	4,50	88,40	48,95
431037	Perafort	537	0,00	247,33	70,73	807,22	230,84	92,49	78,04	0,58	4,32	82,60	83,17	21,48	6,95	28,44	257,27
171328	Peralada	1.188	44,69	95,13	79,95	244,19	205,23	81,30	81,95	22,48	35,43	14,33	34,79	46,10	2,73	133,85	117,82
251654	Peramola	379	0,00	62,62	87,18	66,68	92,83	61,24	29,87	3,49	1,71	29,56	32,79	10,55	1,22	330,97	896,00
431042	Perelló	2.145	0,00	66,63	50,65	131,27	99,79	73,29	100,00	10,07	9,54	13,36	20,66	22,71	181,01	106,79	1,25

CÓDIGO	NOMBRE	POBLACIÓN	INDICADORES											RATIOS			
			P1	P2	P3	P4	P5	P6	P7	P8	P9	P10	P11	F1	F2	F3	F4
081614	Piera	8.031	8,95	94,15	90,14	146,24	140,01	62,53	46,93	3,60	3,98	47,64	50,07	39,39	1,41	286,72	603,00
431055	Piles	168	3,64	49,39	44,87	121,02	113,96	100,00	100,00	11,71	5,95	40,37	52,08	47,00	4,04	115,65	189,82
081635	Pineda de Mar	18.585	21,34	96,49	75,45	131,68	102,98	86,02	94,55	13,20	13,56	14,78	25,76	55,86	3,48	57,20	60,26
431068	Pinell de Brai	1.081	0,00	81,97	99,04	56,74	53,98	89,30	98,93	4,76	2,59	20,41	24,02	5,05	0,37	148,68	181,49
251667	Pinell de Solsonès	228	0,00	56,50	70,04	77,67	96,28	45,61	32,57	0,15	0,06	20,48	20,48	1,23	1,17	257,41	450,79
251673	Pinós	317	15,61	101,75	71,61	45,64	32,12	92,93	91,94	10,16	4,51	44,85	51,87	35,70	1,44	768,87	1.089,00
431074	Pira	387	8,13	36,59	40,65	63,65	70,70	100,00	100,00	0,58	0,34	26,13	26,13	27,91	**,**	0,00	0,00
431080	Pla de Santa Maria	1.603	3,00	90,15	81,52	84,63	76,63	70,80	65,59	3,81	2,85	28,10	31,32	11,35	2,13	216,92	213,66
081640	Pla del Penedès	917	0,00	54,76	54,69	84,87	84,76	80,55	72,64	0,63	0,47	20,07	20,70	1,89	1,11	194,89	246,48
171334	Planes d'Hostoles	1.745	84,56	64,67	63,53	85,79	84,28	79,23	86,48	4,27	2,55	15,54	18,37	19,37	1,65	107,70	141,45
171349	Planoles	269	9,59	81,38	92,28	192,13	217,88	69,55	81,58	3,59	5,58	0,04	2,63	35,68	1,18	224,02	171,70
259118	Plans de Sió	620	0,00	88,24	85,72	72,24	70,17	51,36	43,45	1,61	0,72	25,94	27,38	1,98	2,50	408,35	650,25
251689	Poal	625	8,12	102,43	86,65	73,18	61,90	85,21	96,35	9,40	6,46	12,42	17,05	0,00	0,00	0,00	0,00
251692	Pobla de Cérvoles	218	0,00	107,59	85,73	114,40	91,16	73,12	73,77	2,20	1,84	29,77	31,58	13,36	2,98	158,21	189,69
081653	Pobla de Claramunt	1.657	53,79	77,46	74,44	157,13	151,01	94,80	88,97	8,09	9,67	13,01	18,49	74,73	1,47	51,03	118,58
081666	Pobla de Lillet	1.527	10,81	93,21	96,19	77,40	79,88	75,78	74,63	11,98	7,34	5,74	15,97	30,55	1,29	232,02	334,90
431093	Pobla de Mafumet	1.068	86,19	67,96	88,64	363,61	474,22	76,49	88,37	0,49	1,40	36,67	37,17	1,40	2,21	149,91	141,66
431107	Pobla de Massaluca	436	1,40	83,35	75,46	90,04	81,51	59,69	59,08	4,90	2,87	25,56	30,25	2,97	1,13	502,89	640,71
431114	Pobla de Montornès	1.204	41,06	60,16	74,53	97,75	121,09	86,74	74,44	3,35	2,86	18,13	21,16	9,40	2,06	255,87	220,06
251713	Pobla de Segur	2.912	19,11	54,47	55,62	111,00	113,35	68,10	69,50	6,15	5,30	6,60	10,40	27,90	1,12	178,18	173,36
431129	Poboleda	335	9,45	53,33	57,28	152,11	163,39	66,65	78,76	14,07	9,38	6,17	20,23	10,78	1,67	323,43	293,72
081672	Polinyà	4.246	44,63	67,12	56,84	246,40	208,68	84,87	82,46	12,95	20,19	-0,77	8,14	172,77	1,87	107,43	170,86
431135	Pont d'Armentera	564	0,00	78,86	95,71	50,89	61,77	99,65	86,79	11,37	5,58	-17,69	-7,92	7,98	0,79	225,63	305,10
250306	Pont de Bar	145	0,00	53,75	47,45	113,42	100,14	95,87	100,00	5,12	4,34	57,14	62,26	33,52	11,33	19,87	78,58
171352	Pont de Molins	450	0,40	117,53	82,96	78,67	55,53	82,52	78,44	10,47	6,20	29,41	38,26	8,19	6,02	87,13	97,16
251734	Pont de Suert	2.079	13,87	86,66	74,65	76,21	65,64	67,41	93,86	7,61	4,85	22,00	28,08	13,15	2,33	186,15	115,81
081825	Pont de Vilomara i Rocafort	2.483	11,73	58,67	58,87	84,20	84,49	97,94	100,00	8,26	5,94	5,73	11,85	23,37	0,65	24,42	106,49
431418	Pontils	137	56,88	38,15	26,21	103,31	70,97	83,22	94,39	0,01	0,01	59,55	59,55	0,00	14,53	88,46	62,62
081688	Pontons	299	15,78	43,71	32,60	249,01	185,70	55,82	64,04	4,02	7,90	52,37	53,89	20,28	1,50	204,96	300,43
251728	Ponts	2.368	0,00	0,00	0,00	0,00	0,00	0,00	0,00	0,00	0,00	0,00	0,00	25,71	1,00	551,69	605,19
171371	Porqueres	3.383	25,60	44,35	28,04	122,85	77,69	82,11	90,06	4,55	2,88	19,08	22,19	22,97	7,83	135,99	84,02
431140	Porrera	431	0,00	56,11	57,71	61,88	63,65	97,31	100,00	24,75	15,32	24,72	49,18	29,41	4,23	414,45	116,39
171404	Port de la Selva	782	9,31	104,74	87,97	342,13	285,63	90,43	92,91	7,24	21,69	18,59	23,63	92,15	1,35	103,57	151,53
171387	Portbou	1.590	0,00	83,64	84,46	82,96	83,78	91,50	91,90	10,09	7,35	1,74	8,06	39,41	1,33	139,72	166,43
251749	Portella	580	2,10	90,37	91,59	68,56	69,48	92,56	99,57	10,43	6,71	26,01	32,34	30,83	1,05	39,59	98,39
431172	Prat de Comte	190	0,00	57,86	58,97	155,73	155,15	42,44	46,88	1,52	0,96	7,04	7,04	0,00	0,98	1.463,00	1.155,10
081691	Prat de Llobregat	62.514	22,61	99,05	80,70	123,94	100,97	79,65	85,85	13,75	14,27	18,89	30,35	50,33	3,21	100,11	76,82
431188	Pratdip	491	7,05	88,05	65,76	210,54	157,24	100,00	100,00	7,73	13,87	47,24	54,85	18,79	116,91	6,08	8,08
081712	Prats de Lluçanès	2.741	38,94	81,15	92,00	107,06	121,37	69,57	73,42	9,26	8,22	29,00	35,01	55,63	1,01	145,05	270,69
251752	Prats i Sansor	187	8,07	104,93	96,53	285,62	262,74	80,22	93,73	5,49	14,65	54,27	58,90	35,20	6,00	111,30	106,49
251765	Preixana	431	0,00	102,81	107,92	80,95	84,97	100,00	100,00	2,62	1,90	41,76	43,58	4,70	4,25	40,42	17,35

CÓDIGO	NOMBRE	POBLACIÓN	INDICADORES											RATIOS			
			P1	P2	P3	P4	P5	P6	P7	P8	P9	P10	P11	F1	F2	F3	F4
251771	Preixens	518	0,00	75,44	88,61	66,24	77,81	76,35	71,02	1,24	0,63	42,04	42,91	1,53	1,75	110,79	238,91
082303	Premià de Dalt	8.043	8,97	101,90	95,56	125,07	117,29	93,01	91,93	11,04	11,37	9,46	16,12	55,96	1,13	43,50	110,17
081727	Premià de Mar	25.529	24,32	97,27	80,14	98,41	83,30	83,56	86,98	9,64	7,57	4,73	9,27	59,05	1,76	88,32	85,39
171390	Preses	1.320	81,39	83,78	81,01	161,14	155,82	78,62	77,53	8,19	8,57	3,11	8,55	42,10	1,26	183,69	184,79
251790	Prullans	218	0,00	110,23	97,41	139,05	122,88	76,93	76,07	8,83	12,28	30,21	36,86	68,10	1,78	177,26	217,97
081751	Puig-reig	4.436	6,47	86,58	80,01	92,57	84,21	94,05	80,85	15,35	9,60	2,78	10,85	77,43	0,47	49,94	188,96
171411	Puigcerdà	6.580	14,36	107,08	96,07	116,77	104,77	80,65	80,72	12,66	13,83	12,96	21,30	97,30	1,26	132,05	219,27
081748	Puigdàlber	319	0,00	32,55	26,42	82,89	67,29	79,53	82,78	0,37	0,31	20,72	21,04	0,29	1,22	163,96	319,16
251804	Puiggròs	255	38,53	73,56	92,41	87,95	110,50	99,47	94,54	4,04	3,09	-9,95	-6,57	15,76	1,96	7,99	23,76
431191	Puigpelat	539	9,93	66,04	82,30	161,84	201,67	38,97	43,80	2,27	2,23	34,68	36,94	6,22	1,18	430,47	693,08
251811	Puigverd d'Agramunt	218	41,60	106,39	88,44	105,24	87,49	76,35	97,44	2,38	2,23	15,49	17,72	17,71	3,49	188,49	78,74
081770	Quar	60	26,83	78,75	95,20	478,04	577,88	88,44	66,09	0,00	0,00	11,09	11,09	0,00	1,10	719,42	1.910,20
171426	Quart	2.183	48,57	68,26	80,73	102,43	121,15	75,05	75,46	6,17	5,14	14,76	18,83	54,38	1,61	183,97	225,24
170433	Queralbs	200	17,02	74,79	60,44	186,41	150,66	100,00	98,45	8,33	12,95	11,44	17,36	57,74	32,37	21,59	7,31
431205	Querol	249	0,00	76,50	64,48	167,45	141,14	91,20	96,63	0,01	0,01	13,09	13,09	0,00	5,69	28,43	23,66
081786	Rajadell	345	0,01	53,99	52,77	137,58	121,42	99,53	96,68	14,52	10,36	-13,93	0,38	-4,45	1,58	232,04	241,45
171447	Regencós	290	17,16	99,92	71,08	104,32	74,21	85,94	91,93	0,03	0,02	38,25	38,25	0,00	17,46	59,55	31,78
081799	Rellinars	343	7,02	82,93	89,75	165,77	179,40	79,12	77,67	8,26	10,24	22,71	29,67	26,42	1,49	96,85	168,87
431227	Renau	55	5,82	94,10	69,00	133,97	98,24	75,66	74,77	2,91	3,64	39,78	42,69	14,55	1,80	104,33	186,84
431233	Reus	89.034	122,12	69,52	65,30	120,28	112,98	76,04	87,30	18,47	16,14	8,49	22,65	85,83	1,13	206,50	282,00
251832	Rialp	535	0,00	47,06	46,19	190,13	186,61	86,66	82,63	8,93	12,82	16,14	22,64	71,76	1,11	98,11	97,59
431248	Riba	785	36,93	54,14	54,97	100,03	101,57	79,03	74,58	9,52	6,94	9,42	18,74	20,34	1,68	117,75	241,01
431251	Riba-roja d'Ebre	1.425	7,66	70,67	71,59	117,85	119,38	89,24	76,43	4,09	4,68	20,54	23,62	12,45	0,99	118,38	224,14
259059	Ribera d'Ondara	531	0,00	85,05	94,68	105,26	117,18	54,38	81,94	3,76	1,88	15,83	19,58	9,38	2,43	378,80	211,94
251850	Ribera d'Urgellet	748	3,42	52,43	68,18	57,99	75,41	100,00	100,00	2,69	1,32	0,86	3,55	8,79	36,66	10,57	9,56
171450	Ribes de Freser	2.125	6,08	96,06	91,91	82,51	78,94	79,82	81,72	9,57	6,41	4,42	10,84	28,61	1,19	144,26	162,51
171463	Riells i Viabrea	1.686	39,41	92,01	97,28	105,60	111,65	89,69	93,27	0,00	0,00	7,79	7,79	0,00	4,75	120,02	40,47
431264	Riera de Gaià	877	47,71	64,90	87,49	97,73	131,74	87,32	86,78	14,80	11,61	4,30	14,39	53,13	1,06	216,88	224,36
171479	Ripoll	10.953	51,59	71,52	68,27	90,08	85,98	87,86	81,51	13,16	9,61	21,40	30,81	47,07	1,45	114,57	203,84
081803	Ripollet	29.155	32,51	89,59	76,74	102,22	87,56	79,50	88,57	11,94	8,72	10,38	19,45	50,77	2,57	130,13	94,22
259139	Riu de Cerdanya	54	5,29	73,19	73,63	285,19	286,93	54,85	52,09	0,00	0,00	6,43	6,43	0,00	2,23	528,74	403,32
171485	Riudarenes	1.257	36,99	78,37	73,45	145,58	136,44	64,93	90,09	10,19	10,01	14,92	21,03	102,70	2,31	209,91	228,51
171498	Riudaura	390	240,49	77,51	80,55	124,52	129,39	52,33	44,27	6,70	3,29	17,20	21,06	24,46	1,43	464,01	684,33
431270	Riudecanyes	653	47,25	63,74	78,33	116,88	143,62	86,88	89,96	6,57	6,68	35,87	41,68	35,80	1,05	100,97	174,43
171501	Riudellots de la Selva	1.489	23,48	102,81	81,41	143,19	140,01	64,68	67,11	11,28	12,28	12,65	21,37	47,70	1,46	187,62	195,92
431299	Riudoms	5.068	51,73	63,53	50,56	96,90	77,12	57,52	88,86	22,32	13,50	-0,91	18,56	57,36	2,19	281,14	166,29
081810	Roca del Vallès	6.953	18,82	43,18	48,67	104,91	118,27	84,75	93,63	4,61	4,17	15,67	17,06	58,97	1,47	142,89	141,66
431303	Rocafort de Queralt	272	0,00	68,97	80,78	98,90	115,82	100,00	100,00	0,00	0,00	3,49	3,49	1,58	28,85	0,00	4,95
431310	Roda de Barà	2.978	168,62	37,55	88,52	228,50	538,76	72,80	66,97	13,34	26,97	5,62	13,08	156,44	1,13	718,52	736,03
081831	Roda de Ter	5.076	106,90	86,08	83,83	154,66	150,62	72,72	70,84	66,96	52,04	-43,37	18,54	97,62	0,91	215,96	331,08
431325	Rodonyà	396	0,00	71,20	70,04	104,22	102,53	89,04	76,86	2,78	2,32	35,95	37,89	12,99	2,80	57,81	161,49
431331	Roquetes	6.215	10,39	90,02	79,02	108,12	94,92	53,27	60,12	11,17	7,51	13,02	21,04	67,19	1,27	364,98	414,68

CÓDIGO	NOMBRE	POBLACIÓN	INDICADORES											RATIOS			
			P1	P2	P3	P4	P5	P6	P7	P8	P9	P10	P11	F1	F2	F3	F4
171523	Roses	12.022	13,73	58,13	49,66	236,80	202,29	87,09	79,18	13,63	24,13	9,10	16,51	202,82	1,93	120,96	137,98
251898	Rosselló	1.784	43,73	79,75	85,84	79,03	85,07	85,25	87,79	4,29	3,09	22,43	25,17	12,32	2,16	89,37	75,93
431346	Rourell	252	30,65	93,52	98,78	62,90	66,44	81,71	77,86	7,04	3,97	10,16	17,20	19,84	1,58	72,85	197,87
081846	Rubí	55.728	25,87	90,01	83,41	114,84	106,42	75,82	78,94	6,51	6,07	19,71	22,37	66,48	1,12	183,51	271,44
171539	Rupià	192	20,32	101,35	93,31	184,18	169,59	67,88	74,61	0,30	0,26	-1,56	-1,56	31,77	1,26	299,03	233,56
081878	Sabadell	184.859	35,35	104,15	71,27	97,50	86,17	75,96	86,34	11,64	8,91	14,79	21,90	61,86	3,04	238,78	101,46
251902	Salàs de Pallars	334	59,22	57,52	46,86	183,75	149,69	60,76	75,40	27,65	32,40	-3,84	19,71	77,52	1,93	679,06	444,72
081901	Saldes	346	1,49	16,80	20,41	163,05	198,13	71,15	65,90	5,24	6,36	4,01	7,85	7,31	0,78	186,13	351,95
081918	Sallent	7.287	37,47	76,92	67,07	113,33	98,82	70,60	90,47	9,64	8,45	14,34	19,33	94,09	3,85	133,38	54,82
431359	Salomó	383	35,69	83,41	90,14	98,53	106,48	89,01	75,78	7,85	7,36	17,02	24,26	25,03	1,82	53,77	217,31
439057	Salou	11.499	65,48	81,70	69,53	339,97	289,36	68,96	76,82	10,56	26,28	18,09	26,08	173,10	1,66	258,41	258,23
171557	Salt	21.678	27,58	72,49	70,26	80,33	77,85	90,43	85,14	14,09	8,54	6,07	15,38	64,65	1,65	98,14	120,29
081944	Sant Adrià de Besòs	32.830	11,75	88,90	81,27	83,57	76,40	87,59	85,40	9,79	7,66	10,98	18,78	27,15	1,62	49,59	94,43
081957	Sant Agustí de Lluçanès	107	0,00	96,23	93,06	310,54	300,32	74,31	76,12	1,14	1,06	28,88	29,89	21,39	1,99	310,89	350,81
081960	Sant Andreu de la Barca	18.854	78,47	88,00	79,64	153,16	138,44	85,04	93,06	45,24	46,04	-19,06	22,19	64,50	0,86	113,51	218,62
081976	Sant Andreu de Llavanes	6.418	37,44	85,58	78,92	125,34	115,59	89,26	92,02	3,23	3,85	24,09	25,44	37,14	2,21	76,54	107,67
171576	Sant Andreu Salou	143	0,00	77,16	89,13	110,30	127,40	51,91	34,24	0,06	0,03	42,65	42,65	0,00	1,60	338,18	931,41
171833	Sant Aniol de Finestres	251	103,97	53,70	72,83	122,21	163,60	88,14	83,84	12,88	9,69	-6,20	1,80	68,12	2,92	346,39	146,52
081982	Sant Antoni de Vilamajor	3.063	4,13	76,60	54,26	84,55	59,89	90,03	91,88	7,59	6,34	35,08	39,84	16,87	2,35	133,38	220,29
081995	Sant Bartomeu del Grau	1.224	11,70	85,57	76,43	124,40	111,11	81,40	88,49	11,87	10,37	5,31	14,02	75,44	2,17	106,57	91,84
082009	Sant Boi de Llobregat	78.632	58,13	69,55	66,37	92,86	88,61	84,86	87,37	10,31	8,17	15,24	23,14	31,37	2,02	96,45	118,93
082016	Sant Boi de Lluçanès	554	15,82	95,30	95,87	119,14	119,85	61,89	62,45	6,10	4,39	3,02	6,91	54,76	0,96	271,90	284,85
431362	Sant Carles de la Ràpita	10.976	0,00	75,62	67,38	123,74	97,99	73,18	85,50	25,22	18,82	3,82	24,83	56,71	1,88	244,29	232,48
082037	Sant Cebrià de Vallalta	1.470	2,73	94,98	85,04	119,42	106,92	85,68	89,00	2,93	3,30	16,17	18,22	20,61	1,63	87,65	122,48
082021	Sant Celoni	12.840	34,26	64,18	60,74	114,79	108,64	81,47	92,02	7,05	7,40	23,11	28,14	40,98	3,03	104,12	57,81
082042	Sant Climent de Llobregat	2.719	22,62	92,64	91,63	99,60	98,51	71,54	67,28	6,71	5,57	22,78	27,70	35,75	1,98	143,92	224,33
171582	Sant Climent Sescebes	428	16,17	52,67	49,55	74,19	69,80	80,06	71,97	5,86	3,49	16,19	20,67	18,20	1,51	114,05	162,52
082055	Sant Cugat del Vallès	50.529	16,01	90,10	73,34	144,17	124,14	75,67	81,91	12,83	17,18	16,35	20,68	180,37	1,30	219,01	209,80
082068	Sant Cugat Sesgarrigues	734	34,53	56,14	56,77	109,06	110,30	75,02	98,70	5,66	5,08	13,27	18,18	30,64	10,10	170,02	39,50
082080	Sant Esteve Sesrovires	4.682	79,45	99,03	97,70	313,27	309,07	50,38	45,74	10,63	13,64	8,11	11,13	105,76	1,03	537,94	740,62
082107	Sant Feliu de Codines	4.115	15,19	93,88	95,25	126,25	128,09	59,23	65,22	7,34	6,71	13,76	19,52	60,10	1,06	232,15	246,48
171609	Sant Feliu de Guixols	17.850	24,72	89,95	85,10	125,07	118,32	87,96	84,28	10,75	11,52	9,43	15,98	75,59	1,30	121,31	197,23
082114	Sant Feliu de Llobregat	35.958	42,26	88,71	84,88	145,67	139,37	84,08	87,61	10,94	10,48	6,37	12,27	103,19	1,56	121,39	135,49
171616	Sant Feliu de Pallerols	1.137	9,99	96,87	97,72	113,20	114,20	55,39	59,16	6,51	5,32	16,96	20,96	42,78	1,02	252,29	410,08
082129	Sant Feliu Sasserra	648	12,70	100,20	99,06	90,73	89,70	64,10	76,83	6,36	3,95	1,83	7,18	6,95	1,03	247,72	278,42
171621	Sant Ferriol	177	120,12	48,88	61,48	89,10	112,07	86,29	74,22	0,37	0,26	31,16	31,16	0,00	3,14	88,75	221,35
082093	Sant Fost de Campsentelles	5.854	80,88	53,96	44,64	158,20	130,88	62,39	75,93	8,81	10,39	24,13	29,54	89,84	2,11	293,36	270,25
082135	Sant Fruitós de Bages	5.330	16,30	98,29	89,24	138,92	126,14	79,55	84,38	6,03	7,27	24,91	27,31	90,43	2,56	121,42	98,27
171637	Sant Gregori	2.214	7,97	88,21	86,07	111,61	108,90	64,60	68,45	7,78	7,11	24,43	30,07	0,53	1,32	267,03	424,56
251924	Sant Guim de Freixenet	1.047	2,49	78,46	38,32	157,44	76,90	48,00	82,00	2,92	3,18	41,68	43,97	15,30	7,04	301,77	115,40

CÓDIGO	NOMBRE	POBLACIÓN	INDICADORES											RATIOS			
			P1	P2	P3	P4	P5	P6	P7	P8	P9	P10	P11	F1	F2	F3	F4
171642	Sant Hilari Sacalm	4.873	28,59	71,85	77,50	88,02	94,95	83,11	92,56	5,96	4,33	24,11	27,98	29,14	2,58	75,10	46,35
082153	Sant Hipòlit de Voltregà	2.947	9,03	89,58	78,98	91,12	80,35	85,95	91,06	19,79	13,50	-1,48	16,32	34,51	2,27	95,66	96,45
081939	Sant Iscle de Vallalta	725	24,88	89,09	82,13	113,22	104,38	72,66	74,47	6,37	6,20	13,56	17,14	37,09	0,80	213,63	314,13
439023	Sant Jaume d'Enveja	3.323	47,20	71,77	75,13	79,56	83,29	76,30	86,23	11,10	8,04	9,54	16,60	31,13	2,67	269,57	127,87
082166	Sant Jaume de Frontanyà	30	1,09	25,22	26,85	344,17	365,45	86,19	87,22	20,91	14,93	-29,37	-8,46	71,38	1,29	2.005,70	1.398,10
171655	Sant Jaume de Llierca	711	64,24	82,94	47,12	131,81	74,89	63,31	96,99	15,14	12,15	36,86	49,87	24,23	16,85	143,55	31,97
431378	Sant Jaume dels Domenys	1.359	0,00	37,23	38,69	165,28	171,79	62,27	64,59	3,73	4,40	27,53	31,16	35,53	1,00	226,30	330,66
171674	Sant Joan de les Abadesses	3.734	17,96	66,33	66,67	113,36	113,94	55,06	71,82	9,45	7,15	22,01	26,86	82,71	1,61	299,20	271,34
171680	Sant Joan de Mollet	351	25,59	82,19	96,05	56,32	65,81	100,00	94,37	3,57	1,86	22,29	24,44	13,98	16,42	0,00	34,96
082188	Sant Joan de Vilatorrada	8.676	7,42	74,10	61,92	93,44	78,08	73,78	83,41	8,49	5,79	10,03	15,87	44,39	1,89	138,98	115,66
082172	Sant Joan Despí	27.338	23,38	90,24	79,08	116,48	102,08	79,19	85,26	9,52	9,47	15,04	22,56	39,58	2,12	131,07	97,15
171851	Sant Joan les Fonts	2.777	21,23	92,23	99,05	84,88	91,16	76,73	79,10	12,80	9,82	14,64	22,27	40,47	0,99	205,73	153,92
171668	Sant Jordi Desvalls	602	40,97	79,97	93,04	69,41	80,75	90,25	82,88	2,72	1,73	27,46	29,26	10,13	1,71	50,10	121,15
089030	Sant Julià de Cerdanyola	219	0,00	74,63	65,57	93,92	82,52	89,29	97,30	8,88	7,12	15,60	23,00	20,29	2,38	127,11	110,53
171693	Sant Julià de Ramis	1.959	5,07	67,95	44,71	183,03	120,43	74,01	94,83	7,88	8,61	23,64	27,35	103,69	5,22	266,11	58,39
082205	Sant Julià de Vilatorrada	2.141	10,91	75,90	68,21	138,15	124,14	44,99	48,24	6,53	5,63	36,08	41,48	28,51	1,21	309,67	454,39
179032	Sant Julià del Llor i Bonmatí	925	51,94	108,32	63,24	155,14	90,57	65,11	81,50	12,53	9,48	26,13	34,88	68,32	3,18	258,25	169,87
082212	Sant Just Desvern	13.682	31,37	84,31	76,57	146,99	133,49	87,71	81,34	10,17	12,44	16,12	23,97	64,34	1,42	108,92	182,86
082227	Sant Llorenç d'Hortons	1.422	7,35	58,71	46,70	122,33	97,31	82,05	91,40	2,61	3,06	32,45	34,48	24,90	1,97	109,07	160,31
251930	Sant Llorenç de Morunys	896	22,20	65,03	79,00	73,30	89,04	77,41	64,96	4,86	2,90	6,17	9,58	14,09	1,27	101,90	149,05
082248	Sant Martí de Centelles	687	3,65	96,77	83,64	77,56	67,00	98,08	97,73	10,99	8,00	9,59	17,91	36,39	1,29	159,07	186,98
259025	Sant Martí de Riucorb	718	59,62	98,36	94,05	84,80	81,08	69,33	78,18	5,26	3,41	16,88	20,62	21,46	1,28	330,75	367,67
082264	Sant Martí de Tous	952	14,68	90,14	90,07	95,86	86,80	84,19	96,84	6,13	4,24	22,10	26,55	17,33	0,46	82,38	26,83
082270	Sant Martí Sarroca	2.457	37,70	73,73	60,18	93,00	75,90	57,81	88,17	1,32	0,92	25,82	26,95	6,34	4,32	231,08	96,94
082299	Sant Mateu de Bages	513	21,08	95,49	91,32	61,41	58,73	74,81	69,98	10,88	5,26	11,07	20,61	30,96	1,15	293,05	276,43
171740	Sant Miquel de Campmajor	219	4,35	45,83	42,62	100,41	93,37	85,16	47,37	11,33	5,98	11,65	19,02	35,71	1,56	186,25	448,32
171772	Sant Pau de Segúries	659	9,18	82,01	83,07	117,27	118,79	57,83	54,54	8,57	7,70	29,74	35,73	24,00	1,19	205,25	326,26
082310	Sant Pere de Ribes	20.213	19,20	83,50	52,77	107,50	80,17	63,36	79,50	7,90	6,88	30,99	35,63	48,76	2,08	234,75	255,18
082325	Sant Pere de Riudebitlles	2.082	2,38	85,57	84,53	111,50	110,15	63,31	57,58	6,21	4,38	14,44	19,09	24,19	1,12	220,73	285,33
082331	Sant Pere de Torelló	2.169	0,07	75,59	97,89	114,12	147,89	98,62	82,81	6,21	6,07	29,00	29,22	105,13	1,05	67,00	163,82
082346	Sant Pere de Vilamajor	2.178	20,41	47,88	51,90	97,22	105,39	93,62	96,47	1,13	1,09	21,27	22,30	4,36	1,61	61,82	110,17
171788	Sant Pere Pescador	1.379	18,69	98,50	91,83	165,59	149,61	85,21	82,57	5,24	7,65	36,80	39,90	55,40	1,74	79,05	139,02
082378	Sant Quirze de Besora	2.005	0,00	66,17	63,37	85,63	82,00	88,75	96,76	8,41	6,56	15,50	22,05	18,56	1,01	61,74	79,63
082384	Sant Quirze del Vallès	11.287	24,77	62,68	64,17	110,84	113,46	88,47	83,93	3,70	3,78	6,56	8,64	0,00	0,00	0,00	0,00
082401	Sant Sadurn d'Anoia	9.343	16,74	65,00	59,63	107,29	98,27	87,49	89,95	13,86	13,04	9,53	18,65	81,14	0,89	68,75	124,55
082418	Sant Sadurn d'Osormort	76	0,00	100,52	88,53	193,79	170,67	47,04	32,29	6,89	6,28	35,47	42,36	12,57	1,43	411,09	271,54
080983	Sant Salvador de Guardiola	1.786	38,16	39,53	53,36	136,24	183,90	58,81	59,68	6,13	6,09	23,71	28,15	42,09	1,39	429,38	427,47
082628	Sant Vicenç de Castellet	7.386	8,24	57,68	53,26	74,21	68,52	83,41	84,63	9,21	6,72	24,29	30,24	32,77	1,37	62,86	82,67

CÓDIGO	NOMBRE	POBLACIÓN	INDICADORES											RATIOS			
			P1	P2	P3	P4	P5	P6	P7	P8	P9	P10	P11	F1	F2	F3	F4
082649	Sant Vicenç de Montalt	2.638	21,51	74,48	67,04	183,70	165,35	76,66	88,42	4,96	8,06	14,27	17,84	41,67	1,95	135,46	85,58
082652	Sant Vicenç de Torelló	1.729	5,51	112,46	99,07	100,27	88,33	82,09	74,72	2,79	2,28	19,58	21,19	26,27	1,36	188,68	258,15
082634	Sant Vicenç dels Horts	23.504	19,37	72,26	81,37	92,36	105,16	81,77	70,76	18,07	13,22	-22,46	-11,07	49,34	0,27	167,62	717,68
431384	Santa Bàrbara	3.226	38,20	77,46	88,66	69,72	79,80	94,42	94,84	6,13	4,15	11,53	16,08	18,80	3,42	30,99	30,62
082439	Santa Cecília de Voltregà	198	21,76	87,47	77,31	52,97	46,81	83,70	77,47	1,55	0,78	38,13	39,53	46,19	1,45	485,67	898,59
082444	Santa Coloma de Cervelló	3.668	5,47	72,00	75,38	146,06	152,90	91,76	81,03	10,87	13,26	7,30	15,29	61,41	1,04	67,57	144,52
171805	Santa Coloma de Farners	8.594	7,08	94,38	78,71	94,28	78,63	87,71	87,26	15,36	11,58	8,43	18,58	60,33	2,25	75,59	107,45
082457	Santa Coloma de Gramenet	120.958	19,29	94,79	89,32	78,24	73,73	78,10	78,32	15,77	10,26	6,30	13,90	71,40	0,64	121,29	247,06
431397	Santa Coloma de Queralt	2.568	12,72	101,72	97,55	134,21	128,71	87,89	90,24	8,09	8,97	25,07	31,23	39,83	1,03	81,68	177,99
171812	Santa Cristina d'Aro	2.650	4,89	86,66	93,66	167,96	181,52	80,02	84,39	17,72	29,00	4,89	12,69	256,65	1,03	234,14	297,23
082460	Santa Eugènia de Berga	1.938	2,51	96,61	95,95	73,49	72,99	75,22	75,38	11,30	6,50	5,35	14,14	46,07	1,02	254,49	303,27
082476	Santa Eulàlia de Riuprimer	859	25,22	88,55	98,22	79,31	87,98	84,96	85,84	6,20	3,71	-18,14	-11,94	26,31	1,31	77,38	108,52
082482	Santa Eulàlia de Ronçana	4.178	3,27	83,25	82,36	104,73	103,61	66,22	64,17	14,05	11,42	5,22	15,14	69,07	1,03	398,21	505,79
082495	Santa Fe del Penedès	261	162,55	47,47	73,59	162,76	252,31	62,50	78,01	4,17	3,68	13,68	17,53	57,27	1,82	332,33	276,34
082508	Santa Margarida de Montbui	9.216	81,64	61,86	63,94	72,14	74,57	65,74	86,35	10,76	5,89	14,55	23,10	38,94	3,66	212,88	94,96
082515	Santa Margarida i els Monjos	4.088	82,95	81,79	66,92	174,71	142,94	75,99	88,83	2,21	3,53	38,05	39,71	19,35	3,69	98,61	92,57
082589	Santa Maria d'Oló	988	0,00	91,95	94,97	139,05	143,61	91,84	97,33	4,03	4,73	57,35	60,65	24,01	1,25	47,67	179,86
082541	Santa Maria de Corcó	2.049	0,18	70,45	70,04	111,96	111,31	69,45	64,77	7,19	5,91	21,57	27,21	45,40	1,01	278,03	437,52
082567	Santa Maria de Martorelles	692	12,60	90,71	62,33	108,47	74,53	66,63	86,72	0,48	0,34	20,71	21,12	7,33	4,54	189,88	94,90
082573	Santa Maria de Miralles	94	1,53	99,98	74,61	113,08	84,38	56,16	44,58	0,04	0,03	52,89	52,89	-2,62	2,21	324,84	624,56
082592	Santa Maria de Palautordera	5.795	41,98	78,31	70,79	123,18	111,35	71,57	83,98	3,24	3,14	27,82	29,69	36,62	1,78	198,11	140,98
431401	Santa Oliva	1.972	7,52	95,32	97,30	278,98	284,78	71,93	66,45	1,49	3,62	66,62	68,02	35,46	1,14	144,83	491,05
171848	Santa Pau	1.448	11,15	84,72	79,73	80,59	75,84	73,99	67,73	16,14	10,50	17,84	28,43	46,67	1,95	251,50	223,77
082606	Santa Perpètua de Mogoda	18.233	41,46	76,61	74,66	136,01	132,56	72,51	87,54	8,87	9,03	6,01	13,07	72,72	2,36	165,19	141,15
082613	Santa Susanna	1.660	12,59	42,45	46,17	297,25	323,27	81,38	83,26	14,27	39,22	9,30	17,18	312,95	1,02	205,61	242,80
081923	Santpedor	5.156	57,23	85,72	86,20	148,39	149,24	77,10	75,54	7,08	7,38	32,82	38,08	53,27	1,05	103,08	220,87
431423	Sarral	1.403	73,71	92,19	62,99	121,71	83,16	63,11	82,88	8,18	5,11	24,55	32,63	16,10	3,14	275,72	187,16
171864	Sarrià de Ter	3.139	28,71	93,54	97,98	79,78	83,56	97,68	78,16	6,32	5,04	12,01	15,00	35,09	1,61	9,71	194,10
252017	Sarroca de Bellera	145	27,13	117,40	92,34	164,28	129,21	54,55	38,53	2,98	3,03	50,40	53,37	17,79	1,28	268,76	607,55
252000	Sarroca de Lleida	489	14,51	89,20	95,94	78,95	84,92	88,82	96,82	25,18	19,10	-5,45	11,84	74,91	1,02	55,34	171,22
171870	Saus	688	18,04	83,64	80,37	76,41	73,42	92,70	89,49	7,95	5,22	19,05	24,04	24,17	1,26	87,35	136,53
431439	Savallà del Comtat	73	0,00	85,72	91,40	339,12	361,60	29,06	25,90	0,00	0,00	13,12	13,12	0,00	1,02	1.454,70	1.129,50
431444	Secuita	1.091	13,58	96,58	72,51	97,75	71,54	91,53	86,27	4,13	3,43	36,44	39,42	19,11	1,74	72,83	204,63
171886	Selva de Mar	189	6,55	39,06	36,73	97,89	92,06	87,55	100,00	5,43	5,32	10,27	14,67	14,53	9,11	72,38	9,83
431457	Selva del Camp	3.949	149,57	93,94	82,19	188,62	165,02	65,31	78,67	4,53	4,10	11,76	15,37	13,93	1,98	377,99	339,20
431460	Senan	31	0,00	55,37	48,93	259,07	228,94	100,00	100,00	0,99	1,41	47,72	48,71	6,82	25,14	0,00	24,41
430445	Sénia	5.029	37,27	72,67	77,04	68,03	72,12	79,39	87,08	19,82	10,66	4,01	20,99	37,58	2,23	211,80	134,09

CÓDIGO	NOMBRE	POBLACIÓN	INDICADORES											RATIOS			
			P1	P2	P3	P4	P5	P6	P7	P8	P9	P10	P11	F1	F2	F3	F4
252022	Senterada	116	24,89	57,45	44,28	89,46	68,95	83,47	85,38	1,25	1,12	29,11	30,36	7,84	7,73	71,83	94,12
250352	Sentiu de Sió	481	0,00	76,76	77,01	94,31	94,62	63,27	60,82	2,49	1,65	13,86	15,87	8,11	1,23	257,70	282,33
082671	Sentmenat	5.363	27,91	85,26	79,33	121,11	111,37	82,20	81,70	16,96	17,17	7,71	19,10	85,34	1,55	124,31	130,89
171903	Serinyà	791	32,81	88,45	92,09	64,61	67,26	95,69	92,92	11,06	6,66	14,58	22,21	40,92	2,28	25,83	35,05
252043	Seròs	1.780	0,00	0,00	0,00	0,00	0,00	0,00	0,00	0,00	0,00	0,00	0,00	14,72	1,06	230,00	287,69
171910	Serra de Daró	180	7,78	82,58	83,31	89,89	97,75	100,00	100,00	0,00	0,00	7,01	7,01	0,00	**, **	2,91	0,00
171925	Setcases	158	15,79	72,68	77,44	143,37	152,76	81,23	97,42	0,00	0,00	19,37	19,37	0,00	27,43	132,57	12,24
252038	Seu d'Urgell	10.661	23,63	96,48	86,74	139,63	125,54	86,20	86,37	10,06	9,00	16,16	22,26	92,10	1,62	141,16	144,64
082690	Seva	2.376	91,74	75,05	54,39	141,55	102,41	76,45	79,31	3,21	4,55	39,70	42,00	6,07	1,08	156,40	295,07
252056	Sidamon	476	60,73	63,34	95,13	118,39	177,79	50,63	61,40	1,85	1,26	32,10	33,10	14,16	1,21	362,28	568,09
171931	Sils	2.848	32,82	100,42	73,88	103,29	75,99	87,36	95,89	7,03	6,70	27,78	33,44	18,47	7,33	42,37	31,08
082704	Sitges	17.600	33,61	86,92	69,50	214,15	171,23	69,82	94,90	11,06	20,56	31,71	40,08	84,27	1,45	136,29	145,06
170524	Siurana	158	19,45	99,71	97,76	76,36	74,87	76,80	87,67	7,19	5,49	24,47	28,69	19,43	1,10	96,02	175,05
082711	Sobremunt	95	1,51	98,49	92,46	214,69	201,53	25,78	28,01	0,00	0,00	32,67	32,67	0,00	1,63	797,61	948,82
252069	Soleràs	420	0,00	108,75	78,48	89,50	64,59	82,00	94,83	13,49	6,84	-17,03	-11,63	44,72	1,48	157,01	130,76
431476	Solivella	631	0,00	89,58	62,57	65,01	45,40	100,00	100,00	2,35	1,53	33,14	35,49	0,00	0,00	0,00	0,00
252075	Solsona	7.172	0,00	67,47	61,82	69,26	63,46	100,00	92,36	7,85	4,96	15,67	20,46	38,26	2,25	46,51	116,65
082726	Sora	181	5,41	100,51	98,00	270,49	263,72	87,30	85,54	0,00	0,00	45,88	45,88	27,62	1,20	97,04	206,10
252081	Soriguera	298	0,76	146,27	90,69	119,10	73,85	87,80	71,92	8,50	5,84	9,78	15,78	37,33	0,69	221,51	371,77
252094	Sort	1.715	3,72	91,24	78,50	130,55	112,32	85,08	96,98	7,77	7,45	30,69	35,86	24,91	1,05	156,30	304,21
252108	Soses	1.531	35,80	56,49	54,53	69,74	67,32	86,94	83,36	7,40	4,79	21,47	26,21	25,70	2,48	58,21	84,10
082732	Subirats	2.376	7,32	88,60	76,31	95,96	77,19	92,31	91,84	10,11	9,68	19,85	27,87	43,31	2,42	64,05	95,98
252120	Sunyer	305	0,00	100,52	92,16	79,11	72,53	77,49	75,09	8,46	5,42	15,65	21,58	20,39	1,63	132,21	204,69
082747	Súria	6.265	12,07	100,18	92,87	76,60	71,01	71,83	68,27	5,77	3,75	21,25	24,16	36,89	1,09	216,43	293,19
171946	Susqueda	89	17,97	100,03	96,67	499,85	483,07	62,10	49,85	0,00	0,00	66,43	66,43	0,00	2,72	222,75	787,64
082763	Tagamanent	195	0,00	112,43	82,48	273,10	200,35	72,45	87,00	0,12	0,19	18,49	18,49	0,00	2,74	193,20	92,68
082779	Talamanca	79	22,35	80,75	86,96	764,17	822,90	42,98	32,44	6,43	22,47	11,40	15,42	122,24	1,04	520,34	787,01
252154	Talarn	362	19,69	71,67	63,98	128,23	114,46	61,79	74,45	6,43	5,68	32,87	37,30	35,17	1,56	342,34	396,52
252167	Talavera	290	0,00	92,52	87,29	115,41	108,89	54,19	83,22	6,31	2,72	17,68	23,99	6,38	2,99	447,04	281,60
171959	Tallada d'Empordà	326	0,00	117,32	96,48	91,77	75,47	89,64	100,00	4,33	3,97	17,77	20,28	11,28	4,51	37,82	25,57
082785	Taradell	4.854	66,15	62,70	76,69	86,59	105,91	73,83	93,58	7,05	5,11	16,35	21,71	27,40	3,58	178,49	73,05
431482	Tarragona	112.795	19,53	73,78	66,12	115,65	103,48	90,76	85,26	10,72	10,50	14,26	18,54	126,72	1,37	113,79	128,54
252173	Tàrrrega	12.181	22,88	79,64	79,31	96,98	96,58	76,65	77,32	8,19	7,08	15,30	20,19	53,11	1,07	176,08	206,39
252189	Tàrrés	109	20,08	76,74	86,03	199,27	223,41	74,70	82,06	4,92	4,46	-0,10	4,55	25,14	1,96	127,48	147,61
252192	Tarroja de Segarra	187	0,00	68,64	67,97	91,77	90,86	59,34	63,16	5,52	2,87	15,04	20,23	-5,57	1,07	842,65	1.190,10
082750	Tavèrnoles	250	15,00	96,25	90,75	151,42	142,77	47,29	55,09	6,48	4,88	11,49	17,07	64,85	1,31	527,21	755,68
082802	Tavertet	141	10,62	76,31	86,32	257,59	291,37	96,67	92,66	8,74	8,62	8,34	17,08	27,51	1,13	62,13	73,62
082819	Teià	4.847	49,43	80,63	79,20	123,65	121,45	76,93	75,71	5,34	5,32	17,77	21,59	36,81	1,24	120,36	227,29
082798	Terrassa	165.654	27,55	87,18	73,47	97,96	82,55	83,42	90,95	15,65	11,79	14,81	24,71	74,26	2,48	110,46	68,75
082824	Tiana	5.385	13,81	41,55	40,26	115,35	111,77	63,98	72,06	5,61	4,96	17,94	21,83	30,78	2,06	251,34	198,88
252213	Tírvia	122	45,67	83,88	91,27	198,70	216,22	66,90	59,49	3,23	4,40	20,36	23,45	5,74	1,37	207,72	635,09
252228	Tiurana	23	0,00	36,02	44,64	267,97	332,11	97,67	99,27	0,00	0,00	-23,94	-23,94	0,00	6,85	31,33	226,47

INDICADORES

RATIOS

CÓDIGO	NOMBRE	POBLACIÓN	P1	P2	P3	P4	P5	P6	P7	P8	P9	P10	P11	F1	F2	F3	F4
431495	Tivenys	936	0,00	79,09	78,86	60,14	59,97	73,83	70,91	6,24	2,67	12,78	19,01	3,11	1,01	130,82	194,28
431508	Tivissa	1.763	0,00	69,69	75,93	109,11	118,87	99,93	99,19	6,29	6,25	22,75	28,28	9,60	2,00	5,44	59,17
082830	Tona	5.799	18,00	64,96	57,92	112,76	100,55	63,41	70,56	9,73	8,30	30,63	37,94	47,45	1,67	210,58	234,39
252234	Torà	1.174	0,00	82,42	77,93	107,07	101,24	81,28	87,46	5,20	4,35	0,19	3,84	14,74	1,31	101,45	110,06
082845	Tordera	9.181	12,75	94,07	90,20	121,54	116,55	65,93	62,88	10,77	8,97	12,81	20,86	78,23	1,20	215,70	320,04
082858	Torelló	12.031	67,07	68,24	65,01	129,95	123,15	82,35	84,63	55,72	42,86	-27,54	24,19	0,00	0,00	0,00	0,00
252252	Tornabous	822	6,49	94,29	97,94	72,84	75,66	75,88	91,31	0,87	0,61	33,65	33,99	4,56	3,78	120,56	62,77
252271	Torre de Capdella	658	15,37	88,80	38,51	232,30	100,74	36,28	71,54	0,93	1,99	73,67	74,59	12,14	11,42	452,77	140,24
082861	Torre de Claramunt	2.098	5,31	57,05	56,47	132,90	128,38	80,17	57,59	4,49	4,86	38,03	38,84	87,53	0,99	126,80	363,13
431515	Torre de Fontaubella	102	0,00	23,37	26,46	67,29	76,18	66,93	85,80	13,11	8,82	3,32	16,43	37,99	1,37	178,91	119,34
431520	Torre de l'Espanyol	663	10,84	91,76	72,56	149,46	118,18	91,46	86,10	1,21	1,71	35,04	35,91	1,23	6,67	38,05	59,91
252332	Torre-serona	295	0,00	106,88	95,77	176,84	158,45	32,87	38,86	2,08	1,40	23,11	24,82	4,07	1,36	644,91	693,30
431536	Torredembarra	9.554	19,59	81,71	78,85	155,16	145,59	71,58	73,42	8,28	11,15	4,18	4,26	150,62	0,82	221,49	285,35
252287	Torrefarrera	1.609	18,80	96,07	79,29	127,20	104,98	85,06	85,78	8,73	6,23	15,92	21,67	42,17	1,47	108,99	230,55
259078	Torrefeta i Florejacs	660	0,00	86,49	78,64	73,39	66,73	68,59	55,97	0,81	0,46	43,11	43,91	1,89	2,35	165,06	376,20
252304	Torregrossa	2.238	36,94	81,46	93,17	81,60	93,32	88,60	61,45	4,03	2,36	23,26	26,04	30,69	1,39	100,66	278,39
252311	Torrelameu	577	13,66	98,44	61,99	113,56	71,52	76,39	100,00	6,48	4,05	20,49	26,02	31,76	10,65	162,04	32,16
082877	Torrelavit	1.161	0,00	87,66	66,32	86,05	65,10	89,33	92,53	4,91	4,15	32,46	35,88	18,44	6,16	55,04	95,14
082883	Torrelles de Foix	1.702	-0,47	78,96	70,83	81,32	72,95	71,00	90,50	0,70	0,50	6,70	7,05	9,09	1,52	195,55	213,04
082896	Torrelles de Llobregat	3.216	1,52	97,04	98,20	149,80	151,59	56,35	43,93	3,80	4,15	40,14	42,83	14,84	1,08	298,50	733,56
252326	Torres de Segre	1.805	3,16	91,64	97,75	140,01	149,34	81,66	81,35	6,65	8,74	21,60	27,44	21,30	1,17	93,02	131,12
431541	Torroja del Priorat	130	0,00	53,16	66,72	91,45	114,78	84,57	97,30	0,20	0,11	22,02	22,22	0,00	3,52	98,51	248,36
172001	Tortellà	709	29,00	87,26	85,60	82,50	80,94	88,66	70,53	8,40	5,17	23,21	29,84	12,28	1,66	107,84	210,64
431554	Tortosa	29.600	4,03	100,18	90,64	101,46	91,80	78,34	81,21	14,74	11,05	6,54	13,13	116,00	1,06	164,33	180,26
172023	Tossa de Mar	4.016	6,92	104,64	93,45	313,40	279,90	81,75	84,50	6,66	17,44	25,66	28,24	203,91	1,39	154,21	213,50
252347	Tremp	5.357	13,84	84,18	70,35	83,03	69,39	70,05	78,78	8,28	5,73	19,95	26,35	34,14	1,56	150,45	128,84
172044	Ullà	803	30,45	86,65	90,24	54,19	56,44	100,00	100,00	0,00	0,00	26,23	26,23	0,00	**,**	0,00	0,00
082900	Ullastrell	1.021	7,58	72,30	70,11	120,57	116,91	75,68	70,14	14,48	12,05	-4,91	3,73	0,00	0,00	0,00	0,00
172057	Ullastret	243	17,19	102,43	95,80	129,47	121,10	59,39	43,59	0,07	0,05	20,44	20,44	0,00	1,60	758,41	455,25
431567	Ulldecona	5.208	38,73	79,81	68,48	102,67	88,09	65,94	91,39	10,57	6,88	0,97	8,35	56,72	4,15	236,41	61,93
172039	Ultramort	194	4,00	85,75	85,07	172,38	171,02	43,43	35,59	6,88	4,54	11,87	17,20	40,96	1,16	542,29	641,25
172060	Urús	163	0,00	143,73	39,55	909,39	203,79	18,35	99,84	0,00	0,00	80,76	80,76	0,00	2,11	53,03	387,17
082917	Vacarisses	2.084	14,97	67,25	47,11	242,47	169,85	60,89	94,29	3,30	7,54	42,53	45,09	26,84	2,35	146,73	174,80
172076	Vall d'en Bas	2.501	44,91	71,93	72,38	87,96	88,50	74,82	80,94	14,87	9,61	8,70	21,04	0,00	0,00	0,00	0,00
172082	Vall de Bianya	1.129	12,67	79,92	71,18	53,64	47,77	84,36	81,62	1,14	0,56	37,11	37,65	5,05	4,20	77,79	116,96
250432	Vall de Boí	793	57,45	76,41	72,16	278,16	262,70	48,78	78,75	0,96	1,16	-9,86	-8,90	8,63	2,62	372,99	112,50
259010	Vall de Cardós	324	3,78	72,57	86,56	91,71	109,39	73,26	54,42	3,61	2,23	31,87	34,99	170,14	0,95	703,12	1.633,90
172095	Vall-llobrega	324	0,00	71,07	62,67	133,80	117,99	84,14	95,60	11,30	14,56	21,71	27,98	44,72	1,42	87,36	136,47
252385	Vallbona de les Monges	259	0,00	119,74	87,86	85,11	62,45	79,42	83,48	4,06	2,53	31,65	35,72	7,96	3,18	393,92	333,34
082938	Vallcebre	285	5,17	69,68	73,08	143,98	151,00	86,85	57,21	3,41	1,82	-11,65	-8,78	1,81	1,07	157,52	429,70
431589	Vallclara	105	5,46	32,04	25,99	154,66	125,47	89,28	95,10	0,00	0,00	16,75	16,75	56,33	3,91	90,36	52,95
252402	Vallfogona de Balaguer	1.443	49,54	61,48	84,86	69,55	96,00	85,72	66,27	6,38	4,29	17,76	20,96	49,97	1,25	228,72	237,91

CÓDIGO	NOMBRE	POBLACIÓN	INDICADORES											RATIOS			
			P1	P2	P3	P4	P5	P6	P7	P8	P9	P10	P11	F1	F2	F3	F4
171707	Vallfogona de Ripollès	217	43,22	93,03	91,38	191,49	188,09	40,51	50,24	6,82	4,99	2,85	8,00	46,11	1,21	681,34	724,71
431592	Vallfogona de Riucorb	132	16,25	47,12	46,53	190,10	187,74	82,93	100,00	7,55	8,37	8,01	14,85	40,15	2,26	369,26	211,32
082943	Vallgorguina	1.186	22,95	75,05	65,87	161,05	141,34	78,78	82,53	3,15	4,00	39,27	41,68	8,40	1,94	106,09	81,66
082956	Vallirana	8.914	54,60	61,13	57,88	129,11	121,25	88,03	85,30	11,91	11,99	15,52	22,50	87,32	1,95	131,11	178,20
431606	Vallmoll	1.058	3,36	95,88	98,31	162,28	154,32	69,78	68,35	14,02	11,51	8,83	18,50	78,93	0,82	319,32	486,99
082969	Vallromanes	1.127	17,65	102,46	96,76	165,76	156,54	81,70	84,67	2,90	3,82	14,50	17,22	20,13	2,10	114,76	117,72
431613	Valls	20.098	1,15	87,30	91,88	123,51	126,31	55,48	52,37	14,62	11,87	-1,10	6,86	92,32	0,87	389,26	454,64
259062	Valls d'Aguilar	296	36,96	36,26	48,88	66,23	89,29	97,45	95,88	6,14	2,88	-3,79	2,18	24,46	1,07	12,79	183,75
252398	Valls de Valira	736	38,52	71,02	58,01	55,74	45,53	96,42	100,00	0,47	0,25	38,61	39,06	0,96	46,13	15,59	8,92
431628	Vandellòs i l'Hospitalet de l'Infant	4.270	11,39	107,04	68,93	321,12	206,78	69,43	89,72	1,38	3,95	48,93	49,99	8,64	3,62	153,70	113,30
259097	Vansa i Fórnols	171	15,36	90,68	88,94	151,33	148,42	61,33	50,06	3,95	4,04	30,79	34,66	10,40	1,18	191,11	890,14
431634	Vendrell	20.002	20,17	77,39	76,83	162,72	160,10	71,26	66,96	8,05	10,06	11,08	12,88	179,47	1,13	236,10	249,56
172109	Ventalló	571	13,56	106,88	79,76	108,62	81,06	88,77	97,28	9,04	9,30	28,77	34,20	59,65	2,83	204,48	80,22
252424	Verdú	991	0,00	91,93	91,84	91,56	91,47	50,47	43,54	11,17	5,55	14,18	21,86	46,69	1,01	644,12	1.133,60
172116	Verges	1.127	18,15	96,32	92,33	100,03	95,88	72,54	60,45	7,94	5,94	26,29	31,82	29,20	1,30	238,72	532,71
082981	Vic	30.739	38,93	92,05	91,44	188,14	186,89	78,84	75,19	52,40	59,96	-18,96	28,97	102,57	1,03	230,78	315,99
172121	Vidrà	163	0,00	77,65	77,57	193,86	193,66	92,11	98,28	7,40	8,99	6,82	12,28	26,51	3,53	32,68	17,09
172137	Vidrerres	4.302	14,66	97,57	92,61	140,49	133,36	77,02	76,38	13,23	13,13	22,00	22,57	83,16	1,11	188,67	321,97
252430	Vielha e Mijaran	3.896	103,23	81,76	78,61	136,24	130,21	76,50	81,11	49,53	46,78	-17,21	23,74	81,05	1,05	304,64	396,90
431704	Vila-rodonà	1.008	12,86	101,38	94,13	111,14	103,18	55,28	52,96	3,79	2,39	31,24	34,70	13,67	1,10	320,39	506,59
172305	Vila-sacra	344	0,00	128,92	70,68	209,88	115,06	60,75	95,62	2,23	2,40	10,56	11,93	4,14	2,56	234,27	207,24
252521	Vila-sana	530	0,00	97,39	99,29	81,86	81,61	80,47	78,63	6,77	5,16	30,96	34,93	24,59	1,49	123,45	300,41
431711	Vila-seca	12.498	34,29	68,98	74,10	192,72	207,01	75,01	88,63	1,48	1,99	16,35	17,43	29,80	1,96	147,04	148,14
431652	Vilabella	818	2,94	96,19	90,01	64,22	60,09	92,54	97,29	1,69	0,90	14,66	16,04	10,98	2,55	53,09	23,77
172142	Vilabertran	775	0,18	95,79	93,26	74,29	72,33	61,02	62,72	5,63	3,11	25,64	29,29	15,30	1,01	192,11	415,37
172155	Vilablareix	1.535	0,00	106,76	92,48	86,94	75,31	45,39	70,16	3,71	2,59	31,07	32,93	1,67	1,29	487,82	578,71
172174	Viladamat	408	8,01	97,88	94,97	62,19	60,34	91,56	93,59	8,71	5,42	2,97	9,67	19,31	1,02	161,45	246,44
172168	Viladasens	193	72,10	71,31	82,27	85,68	98,85	82,92	50,65	2,67	2,01	35,90	38,00	7,14	1,84	78,60	469,82
083015	Viladecans	54.840	38,77	86,96	85,56	104,61	102,92	89,09	84,49	14,59	11,60	4,19	15,48	46,95	1,04	118,39	177,41
083008	Viladecavalls	5.155	30,20	52,87	44,29	172,21	144,28	72,14	87,37	10,04	12,12	31,07	37,52	101,27	2,91	169,51	139,68
172180	Vilademuls	736	6,64	108,04	97,44	95,28	85,55	78,87	59,50	1,71	1,26	39,38	40,47	15,84	1,35	139,60	350,48
172207	Viladrau	861	11,36	76,21	73,47	251,63	242,60	79,95	77,93	2,12	4,14	63,06	64,52	23,97	1,29	94,15	163,16
172214	Vilafant	3.636	7,77	86,81	80,91	80,80	75,30	81,31	77,53	10,72	7,07	13,47	20,79	28,81	1,54	240,50	245,33
083054	Vilafranca del Penedès	28.925	65,35	77,09	73,28	127,73	121,41	85,70	82,71	14,41	15,44	9,52	20,34	65,13	0,97	63,64	137,37
172235	Vilajuïga	894	21,13	83,94	91,17	22,39	24,32	81,11	85,22	9,79	2,19	1,81	7,75	46,67	1,07	140,82	141,17
431750	Vilalba dels Arcs	774	0,00	97,12	96,61	107,60	107,03	53,19	50,10	1,56	0,87	12,34	12,90	-10,77	0,93	372,36	526,27
083067	Vilalba Sasserra	326	0,00	101,70	99,41	98,88	96,66	66,60	46,77	0,62	0,46	37,65	37,65	12,84	1,66	318,17	510,10
252458	Vilaller	618	0,98	59,01	46,42	212,80	167,39	61,00	45,49	8,95	8,99	11,82	17,38	83,59	1,37	452,70	533,98
172240	Vilallonga de Ter	423	61,05	60,20	61,17	100,82	102,44	80,82	97,87	1,93	1,81	8,62	9,92	8,49	9,09	311,45	45,02
431665	Vilallonga del Camp	1.205	0,00	98,92	99,39	101,48	101,98	82,36	65,67	9,19	5,22	-2,45	4,43	38,16	1,01	131,58	275,28
172253	Vilamacolum	246	21,13	83,94	91,17	81,36	88,37	81,11	85,22	9,79	7,96	1,81	7,75	26,54	0,60	94,42	153,49

CÓDIGO	NOMBRE	POBLACIÓN	INDICADORES											RATIOS			
			P1	P2	P3	P4	P5	P6	P7	P8	P9	P10	P11	F1	F2	F3	F4
172266	Vilamalla	615	17,37	79,37	93,91	181,91	215,24	84,25	58,23	9,23	15,69	26,20	30,42	26,87	1,32	137,18	318,34
252477	Vilamòs	148	19,96	116,52	89,55	136,94	105,25	88,49	64,49	6,55	6,86	39,37	45,03	27,16	2,20	79,19	139,06
431671	Vilanova d'Escornalbou	463	0,00	71,17	60,39	80,84	68,59	100,00	100,00	7,93	5,00	16,36	24,29	5,43	**,**	-1,06	0,00
252483	Vilanova de Bellpuig	1.163	35,76	86,65	84,33	74,31	72,32	74,75	75,44	8,27	5,42	26,87	32,86	29,28	1,05	129,03	186,99
252496	Vilanova de l'Aguda	270	18,90	50,76	46,93	111,90	103,45	90,86	99,04	6,56	4,12	1,18	6,65	22,04	-3,71	60,61	-23,79
252542	Vilanova de la Barca	923	32,17	51,22	45,27	73,43	64,90	84,71	81,88	9,29	5,74	10,41	16,33	29,75	1,88	77,94	162,37
252509	Vilanova de Meià	478	15,28	103,29	90,26	99,25	86,73	63,70	50,33	2,03	1,27	21,13	22,73	5,19	1,30	403,15	603,75
431687	Vilanova de Prades	143	0,39	76,98	74,22	255,10	245,95	71,67	71,38	23,40	21,68	-4,15	19,25	38,64	1,23	114,70	234,74
083036	Vilanova de Sau	304	29,62	73,47	80,09	236,57	257,86	82,40	76,95	4,50	6,77	24,51	28,37	25,06	2,28	104,87	188,57
252516	Vilanova de Segrià	749	7,77	84,99	91,63	62,64	67,53	93,57	99,51	3,71	1,92	23,00	25,83	4,66	1,03	35,23	299,73
083020	Vilanova del Camí	10.056	4,67	89,36	88,38	86,22	85,27	68,09	67,97	15,16	8,79	0,70	12,51	53,20	1,03	400,43	437,42
089024	Vilanova del Vallès	2.169	4,10	79,50	59,83	129,16	97,21	74,15	89,04	2,62	3,19	24,00	25,91	18,15	2,05	147,32	133,34
083073	Vilanova i la Geltrú	50.244	38,88	76,16	74,98	102,83	101,23	89,68	80,24	6,49	6,18	3,31	5,34	49,85	1,20	135,73	155,10
082140	Vilassar de Dalt	7.264	8,42	106,77	77,31	158,96	122,05	72,87	88,34	12,41	13,43	20,46	29,34	61,94	1,92	189,88	127,37
082191	Vilassar de Mar	16.024	12,50	91,94	87,35	107,02	101,68	89,40	91,35	10,81	9,83	8,11	14,59	78,56	2,31	37,08	55,28
172229	Vilaür	115	38,45	87,96	95,89	116,49	126,99	82,23	88,33	5,67	6,60	10,04	13,77	41,74	1,86	65,99	157,30
431726	Vilaverd	360	7,33	33,93	32,60	65,74	63,17	100,00	100,00	23,40	12,88	-10,15	11,40	32,66	**,**	0,00	0,00
431747	Vilella Baixa	172	0,00	77,47	95,63	129,60	159,98	32,20	32,04	0,00	0,00	45,88	45,88	65,41	2,61	261,10	1.303,20
172333	Vilobí d'Onyar	2.153	28,08	56,81	71,73	81,56	102,99	83,29	79,24	7,38	5,20	30,03	34,92	27,91	1,53	152,38	317,84
083041	Vilobí del Penedès	852	3,07	68,21	34,90	178,06	91,11	56,97	94,90	2,71	2,97	42,74	44,68	28,54	10,18	260,45	20,30
172327	Vilopriu	158	0,00	63,18	69,39	239,91	263,50	53,30	56,44	7,97	10,78	25,71	30,57	62,34	0,96	320,80	368,18
252537	Vilosell	195	16,60	69,21	86,00	212,02	263,45	44,74	56,92	4,39	4,70	11,68	14,95	19,27	1,03	435,39	489,62
431763	Vimbodí	1.023	14,70	92,59	87,21	61,86	66,84	89,44	97,05	12,00	7,10	5,81	17,56	0,00	0,00	0,00	0,00
431779	Vinebre	445	26,77	81,43	67,48	214,46	177,72	82,82	78,25	0,28	0,52	35,05	35,05	-1,91	3,96	74,04	90,14
431785	Vinyols i els Arcs	1.113	22,04	88,55	61,39	118,46	82,13	72,28	93,12	2,44	2,26	21,82	24,09	6,87	3,14	182,09	111,37
430521	Xerta	1.218	52,14	67,37	76,05	58,57	66,12	68,41	84,38	14,02	7,00	-3,29	10,01	11,11	1,43	122,44	144,85